

**OCENA PRESJI I POŁOWÓW WĘDKARSKICH W WODACH
UŻYTKOWANYCH PRZEZ OKRĘG MAZOWIECKI
POLSKIEGO ZWIĄZKU WĘDKARSKIEGO
W 2021 ROKU**

WPROWADZENIE	4
I. DANE OGÓLNE	7
1. ODŁOWY CAŁKOWITE – WYNIKI WĘDKARZY MAZOWIECKIEGO OKRĘGU PZW (TABELA NR I)	7
II. ŁOWISKA WĘDKARSKIE	7
1. OBWODY RYBACKIE.....	7
1.1. <i>Obwód rybacki Narew Nr 7 (Tabela nr 1, Rys. 1)</i>	7
1.2. <i>Obwód rybacki Wisła Nr 3 (Tabela nr 2, Rys. 2)</i>	8
1.3. <i>Zbiornik Włocławski na rzece Wisła Nr 5 (Tabela nr 3, Rys. 3)</i>	9
1.4. <i>Obwód rybacki Narew Nr 6 (Tabela nr 4, Rys. 4)</i>	10
1.5. <i>Obwód rybacki Skrwa Prawa Nr 1 (Tabela nr 5, Rys. 5)</i>	10
1.6. <i>Obwód rybacki Bug Nr 5 (Tabela nr 6, Rys. 6)</i>	11
1.7. <i>Obwód rybacki Rozoga Nr 1 (Tabela nr 7, Rys. 7)</i>	12
1.8. <i>Obwód rybacki Narew Nr 8 (Tabela nr 8, Rys. 8)</i>	12
1.9. <i>Obwód rybacki Wisła Nr 4 (Tabela nr 9, Rys. 9)</i>	13
1.10. <i>Obwód rybacki Orzyc Nr 1 (Tabela nr 13, Rys. 10)</i>	14
1.11. <i>Obwód rybacki Skrwa Lewa Nr 1 (Tabela nr 14, Rys. 11)</i>	14
1.12. <i>Obwód rybacki Rządza Nr 1 (Tabela nr 16, Rys. 12)</i>	15
1.13. <i>Obwód rybacki Jezioro Nr 1 (Tabela nr 20, Rys. 13)</i>	16
1.14. <i>Obwód rybacki Bzura Nr 1 (Tabela nr 23, Rys. 14)</i>	16
1.15. <i>Obwód rybacki Orz Nr 1 (Tabela nr 28, Rys. 15)</i>	17
1.16. <i>Obwód rybacki Nurzec Nr 1 (Tabela nr 29, Rys. 16)</i>	18
1.17. <i>Obwód rybacki Brok Nr 1 (Tabela nr 33, Rys. 17)</i>	18
1.18. <i>Obwód rybacki Biebrza Nr 3 (Wissa) (Tabela nr 39, Rys. 18)</i>	19
1.19. <i>Obwód rybacki Elk Nr 45 (Tabela nr 57)</i>	19
1.20. <i>Obwód rybacki Omulew Nr 1 (Tabela nr 63)</i>	20
1.21. <i>Obwód rybacki Moltawa Nr 1 (Tabela nr 75)</i>	20
1.22. <i>Obwód rybacki Zgłowiączka Nr 2 (Tabela nr 90)</i>	20
1.23. <i>Obwód rybacki Świder Nr 1 (Tabela nr 95)</i>	20
1.24. <i>Obwód rybacki Utrata Nr 1 (Tabela nr 101)</i>	20
1.25. <i>Obwód rybacki Jegrznia Nr 11 (Tabela nr 102)</i>	21
2. JEZIORA ZAKŁADU RYBACKIEGO JANOWO	21
2.1. <i>Jeziro Sasek Wielki (Kobylocha) (Tabela nr 12, Rys. 19)</i>	21
2.2. <i>Jeziro Wałpusz (Tabela nr 15, Rys. 20)</i>	21
2.3. <i>Pozostałe jeziora Zakładu Rybackiego Janowo</i>	22
<i>Staw Kobylocha (Tabela nr 26), Jezioro Sasek Mały (Tabela nr 44), Jezioro Brajnickie (Tabela nr 46), Jezioro Malszewskie (Tabela nr 54), Jezioro Piasutno (Tabela nr 56), Staw Jedwabne (Tabela nr 67), Jezioro Świętajno (Narty) (Tabela nr 68), Jezioro Malszeweckie (Tabela nr 71), Jezioro Fręcki (Tabela nr 83), Jezioro Grom (Tabela nr 86), Jezioro Rekowe (Tabela nr 87), Jezioro Lemańskie (Tabela nr 88), Jezioro Sędańskie (Tabela nr 89), Jezioro Nożyce</i>	

(Tabela nr 100), Młyński Staw (Tabela nr 104), Jezioro Klimek (Konik) (Tabela nr 107), Jezioro Burdąg (Tabela nr 108),	22
3. INNE ŁOWISKA	23
3.1. Glinianki Gołków, Głosków, Zalesie (Tabela nr 10, Rys. 21)	23
3.2. Glinianki Zielonka (Tabela nr 11, Rys. 22).....	23
3.3. Jezioro Wikaryjskie (Tabela nr 17, Rys. 23)	24
3.4. Jezioro Grójeckie (Tabela nr 18, Rys. 24)	25
3.5. Jezioro Zdwojskie (Tabela nr 19, Rys. 25).....	26
3.6. Jezioro Skrwilno (Tabela nr 21, Rys. 26).....	26
3.7. Jezioro Toczyłowo (Tabela nr 22).....	27
3.8. Jeziórko Moczydło (Tabela nr 24, Rys. 27).....	27
3.9. Staw Krzywie (Tabela nr 25, Rys. 28).....	28
3.10. Pozostałe łowiska okręgu.....	29
Jezioro Świesz (Tabela nr 27), Jezioro Ługowskie (Tabela nr 30), Jezioro Lutoborskie (Tabela nr 31), Jezioro Głęboćzek (na cieku bez nazwy) (Tabela nr 32), Jezioro Górskie (Tabela nr 34), Staw Kocioł Wincenta (Tabela nr 35), Jezioro Pomocnia (Tabela nr 36), Jezioro Białe (Tabela nr 37), Jezioro Karaśnia (Tabela nr 38), Zbiornik Niewiadoma (Tabela nr 40), Stawy w Parku Pruszków (Tabela nr 41), Skoki I (Tabela nr 42), Jezioro Lubiechowo (Tabela nr 43), Jezioro Ciechomiczkie (Tabela nr 45), Glinianki Błonie (Tabela nr 47), Jezioro Czarownica (Borzymińskie) (Tabela nr 48), Jezioro Czarno-Czerskie (Tabela nr 49), Jezioro Bytoń (Tabela nr 50), Talar (Tabela nr 51), Jezioro Kępka Szlachecka (Tabela nr 52),), Jezioro Białobrzegi (Tabela nr 53), Zalew w Makowie Mazowieckim (Tabela nr 55), Jezioro Okonin (Tabela nr 58), Sierpienica (Tabela nr 59), Jezioro Skrzyneckie (Tabela nr 60), Jezioro Telążyńna (Tabela nr 61), Jezioro Rybnica (Tabela nr 62), Jezioro Szczutkowskie (Tabela nr 64), Jezioro Przymotne (Tabela nr 65), Jezioro Mierucie (Tabela nr 66), Jezioro Czarne Włocławskie (Tabela nr 69), Skoki II (Tabela nr 70), Jezioro Ostrowickie (Tabela nr 72), Jezioro Peł (Tabela nr 73), Jezioro Widoń (Tabela nr 74), Jezioro Łuba (Tabela nr 76), Basen Kolejniak (Tabela nr 77), Kocioł (Tabela nr 78), Jezioro Służewo (Tabela nr 79), Glinianki Borowe (Tabela nr 80), Jezioro Ostrowąs (Plebanka) (Tabela nr 81), Jezioro Borowiec (Wildno) (Tabela nr 82), Glinianka Włochy (Tabela nr 84), Jezioro Huta (Tabela nr 85), Staw Wielgie (Tabela nr 91), Jezioro Trzebowo (Tabela nr 92), Glinianki Bagienice (Tabela nr 93), Zbiornik Chorzele (Tabela nr 94), Jezioro Brzeźno (Tabela nr 96), Jezioro Czarne Gostynińskie (Tabela nr 97), Staw Ruda (Tabela nr 98), Wymysłów (Tabela nr 99), Jezioro Łąki Zawistowe (Tabela nr 103), Jezioro Czarne Baruchowo (Tabela nr 105), Staw Lubraniec (Tabela nr 106), Basen Brwinów (Tabela nr 109), Glinianki Szczęśliwickie (Tabela nr 110), Czerwony Bór (Tabela nr 111), Glinianki Grodzisk (Tabela nr 112), Zbiornik Łoje (Tabela nr 113).	29
III. PODSUMOWANIE	29
IV. TABELE	31

WPROWADZENIE

Po zakończeniu sezonu wędkarskiego 2021, do analizy otrzymano prawidłowo wypełnione rejestry z danymi o odłowach wędkarskich uzyskanych przez badanych wędkarzy w następujących obwodach rybackich, użytkowanych przez Okręg Mazowiecki Polskiego Związku Wędkarskiego:

- **Wisła Nr 3** – odcinek od ujścia rzeki Pilica do ujścia rzeki Narew, jezioro Czerskie, jezioro Gocławskie, jezioro Kamionkowskie, jezioro Rokola, jeziora Wilanowskie, Stawy Skaryszewskie, jezioro Łacha Nowowiejska (Józefów k/Otwocka);
- **Wisła Nr 4** – odcinek od ujścia rzeki Narew do ujścia rzeki Motława;
- **Narew Nr 6** – odcinek od ujścia rzeki Szkwa do ujścia rzeki Orzyc, jezioro Sieluńskie, starorzecze Zimna Woda;
- **Narew Nr 7** – Zbiornik Zegrzyński, rzeka Narew od ujścia rzeki Orzyc, rzeka Bug od ujścia rzeki Liwiec, Kanał Żerański, jezioro Stawinoga, rzeka Prut;
- **Narew Nr 8** – odcinek od czoła zapory zbiornika Zegrzyńskiego do ujścia do rzeki Wisła;
- **Bug Nr 5** – rzeka Bug na odcinku od ujścia rzeki Nurzec do ujścia rzeki Liwiec oraz zbiorniki Sterdyń i Niewiadoma
- **Brok Nr 1** – rzeka Brok od źródeł do ujścia do rzeki Bug;
- **Omulew Nr 1** – rzeka Omulew od wypływu z jeziora Omulew do ujścia do rzeki Narew oraz rzeka Sawica, rzeka Czarka, rzeka Wałpusza, rzeka Lelkowska Struga;
- **Orzyc Nr 1** – rzeka Orzyc od jej źródeł do ujścia do rzeki Narew;
- **Orz Nr 1** – rzeka Orz od źródeł do ujścia do rzeki Narew;
- **Rozoga Nr 1** – rzeka Rozoga od wypływu z jeziora Marksoby do ujścia do rzeki Narew, kanał Wach;
- **Jeziorka Nr 1** – rzeka Jeziorka od źródeł do ujścia do rzeki Wisła, rzeka Kraska oraz zbiorniki Głuchów i Osieczek;
- **Świder Nr 1** – rzeka Świder od źródeł do ujścia do rzeki Wisła;
- **Rządza Nr 1** – rzeka Rządza od źródeł do ujścia do zbiornika Zegrzyńskiego;
- **Utrata Nr 1** – rzeka Utrata od źródeł do ujścia do rzeki Bzura oraz rzeka Rokitnica;
- **Nurzec Nr 1** – rzeka Nurzec od źródeł do ujścia do rzeki Bug;
- **Ełk Nr 45** – rzeka Ełk na odcinku od jazu piętrzącego elektrowni w miejscowości Nowa Wieś Ełcka do granicy Biebrzańskiego Parku Narodowego (BNP), Kanał Kuwasy na odcinku od osi podłużnej mostu w miejscowości Czarna Wieś do rzeki Ełk, Kanał Rudzki na odcinku od rzeki Ełk do granicy BNP;

- **Biebrza Nr 3 (Wissa)** – rzeka Kosodka (Golda) na odcinku od źródeł do granicy BPN, rzeka Klimaszewnica na odcinku od źródeł do granicy BPN, rzeka Wissa na odcinku od źródeł do granicy BPN (m. Łoje Awissa);
- **Jegrznia Nr 11** – rzeka Jegrznia na odcinku od ujścia cieką Zgniłka do granicy BPN;
- **Skrwa Prawa Nr 1** - rzeka Skrwa Prawa od jej źródeł do jej ujścia do rzeki Wisła wraz z wodami jej dopływów oraz wody starorzeczy i innych zbiorników wodnych o ciągłym dopływie lub odpływie do wód tej rzeki. Uwaga: Rezerwaty przyrody „Sikórz” i „Brudzeńskie Jary” w Brudzeńskim Parku Krajobrazowym zakaz połowu ryb na rzece Skrwa Prawa od miejscowości Sikórz do piętrzenia w miejscowości Radotki;
- **Skrwa Lewa Nr 1** - rzeka Skrwa Lewa od jej źródeł do jej ujścia do rzeki Wisła, jeziora Lucieńskiego oraz zbiornika Soczewka
- **Zgłowiączka Nr 2** - rzeka Zgłowiączka na odcinku od przekroju poprzecznego w odległości 100 m od wypływu z jeziora Rybiny do jej ujścia do rzeki Wisła wraz z wodami jej dopływów oraz wody starorzeczy i innych zbiorników wodnych o ciągłym bądź okresowym naturalnym dopływie lub odpływie do wód tego odcinka, rzeka Chodeczka na odcinku od 50 m poniżej wypływu z jeziora Krukowskie do ujścia do rzeki Zgłowiączka, rzeka Lubieńka na odcinku od 30 m od jej wypływu z jeziora Kaczawka do jej ujścia do rzeki Zgłowiączka wraz z wodami jej dopływów oraz wody starorzeczy i innych zbiorników wodnych o ciągłym bądź okresowym naturalnym dopływie lub odpływie do wód tej rzeki, z wyłączeniem jezior oraz z wyłączeniem odcinka rzeki Rakutówka od źródeł do wypływu z jeziora Rakutowskie;
- **Zbiornik Włocławski na rzece Wisła Nr 5** - Obwód rybacki obejmuje wody rzeki Wisła na odcinku od ujścia rzeki Motława do granicy regionu wodnego Środkowej Wisły i regionu wodnego Dolnej Wisły stanowiącej linię prostopadłą do przeciwległego brzegu w 684+000 km biegu rzeki Wisła, wraz z wodami jej dopływów oraz wody starorzeczy i innych zbiorników wodnych o ciągłym dopływie lub odpływie do wód tego odcinka, z wyłączeniem rzek: Motława, Skrwa Lewa, Skrwa Prawa, Zgłowiączka, Ruda, Zuzanka, Rybniczanka, Wierzniczka, Bętlewianka i Chemiczka;
- **Moltawa nr 1** - Obwód rybacki obejmuje wody rzeki Moltawa od jej źródeł do jej ujścia do rzeki Wisła;
- **Bzura nr 1** - Obwód rybacki obejmuje wody: rzeki Bzura na odcinku od jej źródeł do ujścia rzeki Ochnia oraz wody rzeki Ochnia;

Oprócz tego, wędkarze zarejestrowali odłowy w innych wodach niebędących składnikami ww. obwodów rybackich. Były to wody:

– jeziora i stawy użytkowane przez Zakład Rybacki Janowo:

- **Brajnickie, Burdaż, Fręcki, Grom, Staw Jedwabne** – m. Jedwabne, **Klimek** (Konik), **Lemańskie, Malszeweckie, Malszewskie, Młyński Staw** – gm. Koronowo, **Świątajno** (Narty), **Rekowe, Sasek Wielki, Sasek Mały, Sędańskie, Walpusz, Nożyce** – w zlewni rzeki Szkwa nr 3, **Piasutno** (w obw. Rzeki Szkwa nr 4), **Staw Kobyłocha** – m. Szczytno;

– oraz pozostałe wody Okręgu Mazowieckiego PZW:

- jeziora: **Białe** – gm. Gostynin, **Białobrzegi** – gm. Bodzanów, **Borowiec (Wildno)** – na cieku Struga Wilenica, gm. Lipno, **Brzeźno** – gm. Koneck, **Bytoń** – gm. Bytoń, **Ciechomickie** – gm. Łąck, **Czarno-Czerskie** – gm. Wielgie, **Głębozec** (na cieku bez nazwy – gm. Rypin), **Górskie** – gm. Łąck, **Grójeckie** – gm. Boniewo, **Huta** – gm. Rypin, **Karaśnia** – gm. Izbica Kuj., **Kępka Szlachecka** – gm. Kowal, **Lubiechowo** – gm. Kowal, **Lutoborskie** – gm. Choceń, **Łąki Zawistowe** – gm. Boniewo, **Łuba** – gm. Włocławek, **Ługowskie** (w zlewni rzeki Chodeczka nr 5) – gm. Choceń, **Mierucie** – m. Grajewo, **Okonin** – gm. Brzuze, **Ostrowickie** – gm. Brzuze, **Peł** – gm. Chrostkowo, **Plebanka** (Ostrowąs) – gm. Aleksandrów Kuj., **Pomocnia** – m. Błędowo k/Pomieczówka, **Przytomne** – gm. Gostynin, **Rybnica** – gm. Włocławek, **Skrwilno** – gm. Skrwilno, **Skrzyneckie** – gm. Baruchowo, **Szczutkowskie** – gm. Chocień, **Świesz** – gm. Bytoń, **Telązyna** – gm. Włocławek, **Toczyłowo** w zlewni rzeki Ełk nr 43 – gm. Grajewo, **Widoń** – gm. Włocławek, **Wikaryjskie** – gm. Włocławek, **Zdworskie** – gm. Łąck;
- rzeka: **Sierpienica** – dopływ Skrwy Prawej;
- glinianki: **Bagienice** – gm. Chorzele, **Błonie** – m. Błonie, **Borowe** – gm. Zaręby Kościelne, **Golków, Głoków, Zalesie** – miejscowość Piaseczno, **Grodzisk** – m. Grodzisk Mazowiecki, **Szczęśliwickie** – m. Warszawa Ochota, **Włochy** – Warszawa Włochy, **Zielonka** – m. Zielonka k/Wołomina);
- stawy: **Koziół Wincenta** – gm. Kolno, **Krzywie** – gm. Zgierz, **Lubraniec** – gm. Lubraniec, **Ruda** – Nadleśnictwo Ruda pow. Włocławek, **Talar** – gm. Dobroń, **Wielgie** – gm. Wielgie, **W Parku Pruszków** – gm. Pruszków, **Wymysłów (Cegielnia)** – gm. Dobroń;
- inne zbiorniki: **Basen Brwinów** – m. Brwinów, **Basen Kolejniak** – m. Sulejówek, **Chorzele** – gm. Chorzele, **Czarne Baruchowo** – gm. Baruchowo, **Czarne Gostynińskie** – gm. Gostynin, **Czarne Włocławskie** – gm. Włocławek, **Czarownica (J. Borzymińskie)** – gm. Rypin, **Czerwony Bór** – gm. Zambrów, **Jeziórko Moczydło** – m. Karczew, **Kociół** – gm. Gostynin, **Łoje** – gm. Krzynowłoga Mała, **Niewiadoma** – w obwodzie rz. Bug nr 5, **Skoki I** – gm. Włocławek, **Skoki II** – gm. Włocławek, **Służewo** – gm. Aleksandrów Kuj., **Trzebowo** – gm. Baruchowo, **Zalew w Makowie Mazowieckim** – m. Maków Mazowiecki.

Wszystkie dane zawarte w kwestionariuszach ankietowych zostały wprowadzone do bazy danych komputera, a następnie poddane stosownym analizom, których wyniki przedstawione są w niniejszym opracowaniu.

W metodyce badań przyjęto, że dla wiarygodnego opracowania wyników odłowu niezbędne jest dysponowanie zbiorem danych, reprezentujących, co najmniej 3% całej populacji 72126 wędkarzy, członków Okręgu Mazowieckiego w 2021 roku. Zwrócono 32000 rejestrów, w tym 3474 zawierało dane o uzyskanych odłowach, co stanowiło 4,82% ogólnej liczby członków tego okręgu.

I. Dane ogólne

1. Odłowy całkowite – wyniki wędkarzy Mazowieckiego Okręgu PZW (Tabela nr I)

Na 1 wędkarza średnio przypadało 8,75 dni wędkowania w ciągu całego roku, natomiast średni roczny odłów wyniósł 6,35 kg, co daje całkowity zarejestrowany odłów w wysokości 22066 kg ryb. Wskaźnik średniego dziennego odłowu na 1 wędkującego osiągnął poziom 0,73 kg.

W odłowach wędkarskich wystąpiło ponad 25 gatunków ryb, z czego trzy w zdecydowanie największych ilościach: leszcz (39,8%), płoć (13,7%) i szczupak (10,6%).

W następnych rozdziałach opracowania, podobnie jak w poprzednich raportach, skupimy się głównie na wynikach dotyczących wszystkich obwodów rybackich wymienionych we „Wprowadzeniu”, następnie jezior będących w gestii Zakładu Rybackiego Janowo i pozostałych łowisk okręgu, gdzie całkowity zarejestrowany odłów był wyższy niż 100 kg.

II. Łowiska wędkarskie

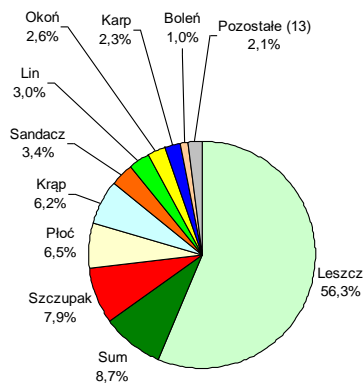
1. Obwody rybackie

1.1. Obwód rybacki Narew Nr 7 (Tabela nr 1, Rys. 1)

Przedstawione poniżej wyniki dotyczą całego obwodu rybackiego Narew Nr 7, w skład którego wchodzi głównie Zbiornik Zegrzyński, ale także dolne odcinki rzek Bug i Narew, jezioro Stawinoga oraz Kanał Żerański i rzeka Prut. W wodach całego obwodu Narew Nr 7 zarejestrowało połowy 911 wędkarzy. Globalny odłów osiągnął 6474 kg ryb, na 1 wędkującego przypadało średnio 9,56 dni wędkowania w ciągu roku, 7,11 kg złowionych ryb oraz dzienny odłów w wysokości 0,74 kg.

W odłowach z całego obwodu Narew Nr 7 wystąpiły ponad 22 gatunki ryb, co dość dobrze świadczy o bioróżnorodności występującego w wodach obwodu pogłowia ryb (Rys. 1). Z wyróżnionych grup gatunków, najliczniejsze były mniej cenne karpowate – leszcz, płoć i krap, stanowiące odpowiednio 56,3%, 6,5% i 6,2% (łącznie 69,1%), ale – tak jak w poprzednim sezonie – dość liczną grupą były także podstawowe gatunki drapieżne (łącznie 23,7%), a więc sum (8,7%), szczupak (7,9%), sandacz (3,4%), okoń (2,6%) oraz boleń (1%). Prawie 3% odłowów stanowił lin, karp 2,3%, a udziały pozostałych gatunków nie przekraczały 1%. Sytuacja powyższa świadczy o korzystnych relacjach między gatunkami drapieżnymi a karpowatymi występującymi w wodach obwodu. Nieznaczne ilości gatunków reofilnych w odłowach wędkarskich wynikają z faktu, że przeważająca część odłowów była rejestrowana w

Zbiorniku Zegrzyńskim i Kanale Żerańskim, a więc praktycznie w stagnujących partiach obwodu rybackiego Narew Nr 7. Wypada stwierdzić za raportem z roku ubiegłego, że pomimo wysokiego poziomu troficznego Zbiornika Zegrzyńskiego, czego wyrazem jest przewaga mniej cennych gatunków karpiovatych w pogłowie ryb, umiejętnie prowadzona polityka zarybieniowa, a także odpowiednio sterowana eksploatacja narzędziami rybackimi, pozwalają utrzymać pogłowie ryb we względnej równowadze, a także zapewnić relatywnie wysokie walory wędkarskie wód wchodzących w skład obwodu rybackiego rzeki Narew Nr 7.

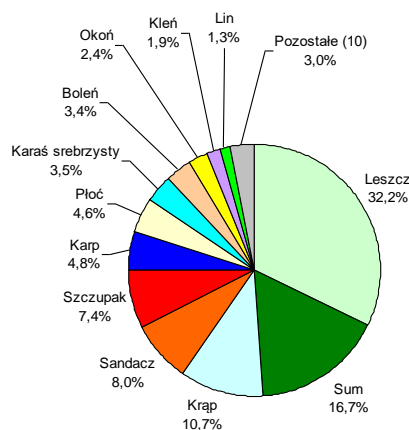


Rys. 1. Narew nr 7 - struktura odłowów wędkarskich w roku 2021 (100% = 6 474 kg)

1.2. Obwód rybacki Wisła Nr 3 (Tabela nr 2, Rys. 2)

W roku 2021 w wodach obwodu rybackiego Wisła Nr 3 zarejestrowało połowy 373 wędkarzy, którzy złowili ogółem 1769 kg ryb, średni roczny odłów uzyskany przez 1 wędkującego wyniósł 4,74 kg, przy 7,94 dniach wędkowania i średnim dziennym odłowem na 1 wędkarza wynoszącym 0,60 kg.

W odłowach odnotowano ponad 21 gatunków ryb, wśród których średnio 1,02-kilogramowy leszcz stanowił 32,2% masy wszystkich złowionych w omawianym obwodzie ryb (Rys. 2). Łącznie z krapiem (10,7%) i płocią (4,6%) stanowił 47,5%. Łączny udział drapieźników wynosił 38,1%, w tym sum był obecny w 16,7%, sandacz 8%, szczupak 7,4%, boleń 3,4% i okoń 2,4%. Udziały reofilnych gatunków karpiovatych były zauważalne w całkowitym odłowem, jako 1,9% klenia oraz pojedyncze sztuki (certy, jazia, brzany i świnki). Z innych gatunków warto wymienić karpia (4,8%), karasia srebrzystego (3,5%) i lina (1,3%) natomiast pozostałe taksony występowały w odłowach w niewielkich ilościach.

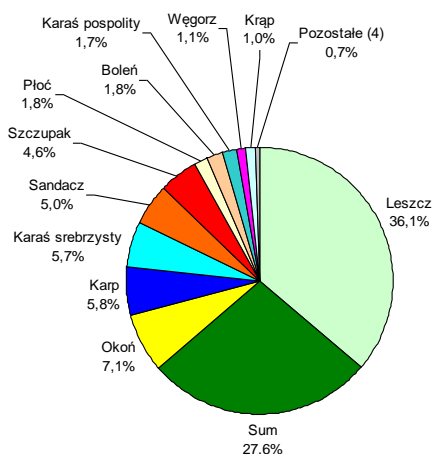


Rys. 2. Wisła nr 3 - struktura odłowów wędkarskich w roku 2021 (100% = 1 769 kg)

1.3. Zbiornik Włocławski na rzece Wisła Nr 5 (Tabela nr 3, Rys. 3)

W roku 2021 w obwodzie rzeki Wisły Nr 5 w Zbiorniku Włocławskim zarejestrowało swoje połowy 197 wędkarzy spędzając na łowisku średnio 10,01 dni. Sumaryczny odłów wyniósł 1717 kg ryb, średni roczny odłów na 1 wędkującego 8,72 kg, a średni odłów dzienny na poziomie 0,87 kg.

Na atrakcyjną strukturę gatunkową zarejestrowanych odłowów składało się 16 gatunków ryb (Rys. 3). W grupie drapieżników kolejny rok na pierwszym miejscu był sum (27,6%) o średniej masie osobniczej 9,66 kg, a towarzyszyły mu okoń (7,1%), sandacz (5%), szczupak (4,6%), boleń (1,8%), węgorz (1,1%) i sporadycznie miętus, co łącznie dało 47,2-procentowy udział tej grupy w odłowach. W grupie karpiowatych leszcz stanowił 36,1%, karaś srebrzysty 5,7%, płoc 1,8%, karaś pospolity (1,7%), a krap 1%. Pozostałe cenne gatunki reprezentowały średnio 2,31-kilogramowy karp z odsetkiem 5,8%, a udziały pozostałych gatunków nie przekraczały 1%. Ze względu na różnorodność gatunkową była to atrakcyjna struktura gatunkowa wśród opisywanych łowisk.

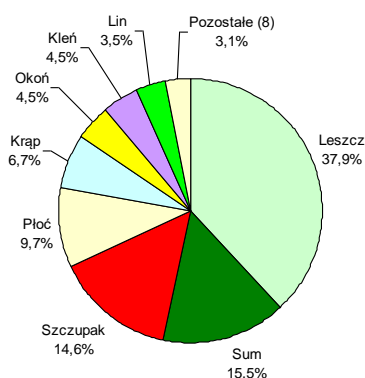


Rys. 3. Zbiornik Włocławski - struktura odłowów wędkarskich w roku 2021 (100% = 1 717 kg)

1.4. Obwód rybacki Narew Nr 6 (Tabela nr 4, Rys. 4)

W wodach tego obwodu rybackiego w roku 2021 swoje połowy zarejestrowało 166 wędkarzy, a ogólny odłów wyniósł 1411 kg ryb. Przeciętnie na 1 wędkującego przypadało nieco ponad dwa tygodnie wędkowania i odłów roczny w wysokości 8,50 kg ryb, co daje wskaźnik średniego dziennego odłowu na poziomie 0,56 kg.

W zarejestrowanych odłowach wystąpiło ponad 15 gatunków ryb, wśród których w większości łowiono mniej cenne karpioвате – leszcza, płoć i krapia (Rys. 4), łącznie stanowiących 54,3%, przy czym leszcz stanowił 37,9%, płoć 9,7%, a krap 6,7%. Jeżeli chodzi o gatunki drapieżne, to stanowiły one odpowiednio: sum 15,5%, szczupak 14,6%, okoń 4,5%, a sandacz i boleń to pojedynczo odnotowane sztuki. Ich łączny udział osiągnął 36,1% i był tym samym znacznie wyższy od poprzedniego sezonu. Udział lina o średniej masie osobniczej 1,21 kg wynosił 3,5%. Z pozostałych gatunków warto zauważyć klenia, który stanowił 4,5% i jazia (0,9%) o średniej masie pojedynczych osobników odpowiednio 1,28 kg i 1,65 kg. W sumie, tak jak przed rokiem, warunki wędkowania w wodach obwodu Narew Nr 6 były dość korzystne z racji obecności gatunków drapieżnych, a zwłaszcza szczupaka (średnia masa 2,06 kg), suma (średnia masa 7,82 kg) i bolenia (średnia masa 1,65 kg). Obwód rzeki Narew Nr 6 należał do dość interesujących łowisk Mazowieckiego Okręgu PZW.

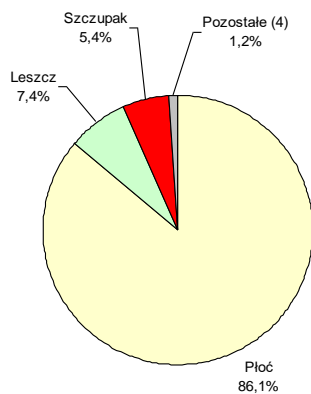


Rys. 4. Narew nr 6 - struktura odłowów wędkarskich w roku 2021 (100% = 1 411 kg)

1.5. Obwód rybacki Skrwa Prawa Nr 1 (Tabela nr 5, Rys. 5)

W sezonie 2021 w łowisku tym zarejestrowało swoje połowy 98 wędkarzy, całkowity odłów wyniósł 1049 kg ryb. Wskaźnik średniego dziennego odłowu na 1 wędkującego osiągnął 1,85 kg, rocznie 10,70 kg, a statystyczny wędkarz spędzał na łowisku średnio 5,78 dnia.

W odłowach wędkarskich wystąpiło 7 gatunków ryb (Rys. 5), z których w całym zanotowanym odłowieniu zdecydowanie dominowała płoć z udziałem 86,1%. Przy takiej przewadze zauważalny był udział leszcza – 7,4% i szczupaka 5,4%, natomiast udziały innych gatunków nie przekraczały 1%. Należy jedynie dodać, iż z pozostałych gatunków zanotowano okonie, krapie, certy i wzdregi. Strukturę gatunkową odłowów wędkarskich należy określić jako dość monotonną.

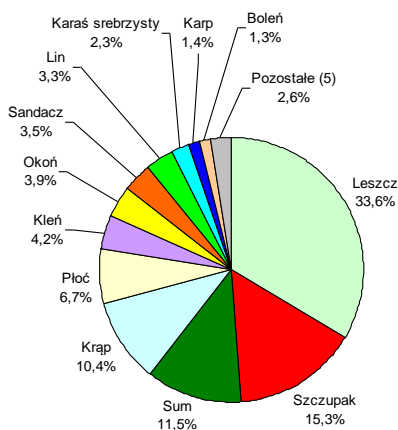


Rys. 5. Skrzywa Prawa nr 1 - struktura odłowów wędkarskich w roku 2021 (100% = 1 049 kg)

1.6. Obwód rybacki Bug Nr 5 (Tabela nr 6, Rys. 6)

W 2021 roku swoje połowy w wodach obwodu rybackiego rzeki Bug Nr 5 zarejestrowało 170 wędkarzy, którzy złowili ogółem 1034 kg ryb, średnio na 1 wędkarza przypadało 12,35 dni wędkowania. Średni roczny odłów wyniósł 6,08 kg ryb, co daje wskaźnik średniego dziennego odłowu na 1 wędkującego na poziomie 0,49 kg.

W zarejestrowanych odłowach wystąpiło 17 gatunków ryb. Łączny udział leszcza, krapia i płoci wynosił 50,8% (Rys. 6), przy czym najczęściej łowiono średnio 1,03-kilogramowego leszcza (33,6%), następnie nieco mniej krapia (10,4%) i płoci (6,7%). W grupie gatunków drapieżnych wyróżnić należy średnio 1,91-kilogramowego szczupaka z udziałem 15,3%, a następnie towarzyszące mu: suma (11,5%), okonia (3,9%), sandacza (3,5%) i bolenia (1,3%). Karpiozate reofilne reprezentował kleń z udziałem 4,2% i jaź (0,8%). Ponadto, należy wymienić lina (3,3%), karpia (1,4%) oraz karasie: srebrzystego i pospolitego, które stanowiły odpowiednio po 2,3% i 0,8%. W sumie warunki wędkowania w obwodzie rybackim Bug Nr 5 można uznać za dość korzystne.

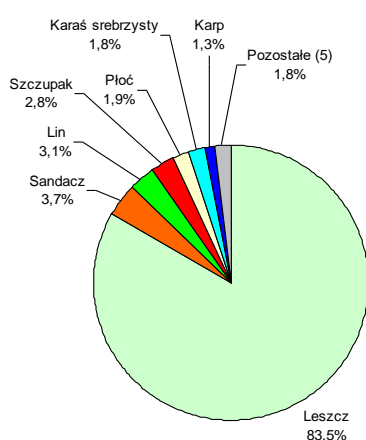


Rys. 6. Bug nr 5 - struktura odłowów wędkarskich w roku 2021 (100% = 1 034 kg).

1.7. Obwód rybacki Rozoga Nr 1 (Tabela nr 7, Rys. 7)

W wodach tego łowiska swoje połowy zarejestrowało 33 wędkarzy, całkowity odłów wyniósł 949,9 kg ryb, a wskaźnik średniego dziennego odłowu na 1 wędkarza 1,99 kg, co daje średnio 28,78 kg na 1 wędkującego rocznie, przy spędzonych średnio 14,48 dniach nad wodą.

W odłowach wystąpiło 12 gatunków ryb (Rys. 7), z których grupa mniej cennych karpiowatych stanowiła łącznie 86,6% (w tym leszcz 83,5%, płoć 1,9%, krap 0,8% i wzdręga 0,4%). Wśród drapieżników łącznie stanowiących jedynie 6,9% warto odnotować sandacza z udziałem 3,7% i szczupaka 2,8%, a towarzyszył im jedynie okoń stanowiący 0,5%. Ponadto, zanotowano zauważalny odsetek lina (3,1%) o średniej masie osobniczej 1,28 kg. Z innych łowionych gatunków należy wymienić karasia srebrzystego (1,8%) oraz karpia z udziałem 1,3%. Odsetki pozostałych gatunków nie przekraczały 1%.

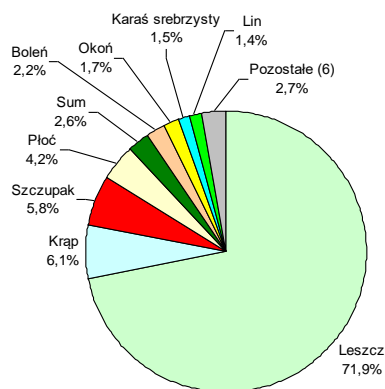


Rys. 7. Rozoga nr 1 - struktura odłowów wędkarskich w roku 2021 (100% = 949,9 kg)

1.8. Obwód rybacki Narew Nr 8 (Tabela nr 8, Rys. 8)

W roku 2021 w wodach obwodu rybackiego rzeki Narew Nr 8 swoje połowy zarejestrowało 176 wędkarzy, łowiących ogółem 932,2 kg ryb. Średnio na 1 wędkarza przypadało 8,47 dni wędkowania oraz roczny odłów 5,30 kg ryb, co daje wskaźnik średniego dziennego odłowu na 1 wędkującego na poziomie 0,63 kg.

W odłowach zarejestrowanych w obwodzie Narew Nr 8 łączny udział drapieżników wyniósł jedynie 12,5%, natomiast łączny odsetek mniej cennych karpiowatych wyniósł około 82,2%. W grupie drapieżników poza szczupakiem (5,8%) sum i okoń stanowiły odpowiednio 2,6% i 1,7% a sandacze i bolenie występowały w odłowach, jako pojedyncze sztuki. Wśród mniej cennych karpiowatych, poza 71,9% udziałem dość atrakcyjnego leszcza (średnia masa 1,22 kg), odsetki krapia i płoci wynosiły odpowiednio 6,1% i 4,2% (Rys. 8). Z innych łowionych gatunków należy wymienić karasia srebrzystego (1,5%) oraz lina z udziałem 1,4%, a udziały pozostałych gatunków nie przekroczyły 1%.

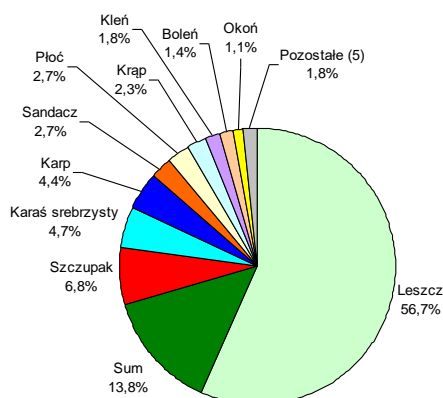


Rys. 8. Narew nr 8 - struktura odłowów wędkarskich w roku 2021 (100% = 932,2 kg)

1.9. Obwód rybacki Wisła Nr 4 (Tabela nr 9, Rys. 9)

W roku 2021 w obwodzie Wisły Nr 4 rejestry wypełniło 99 wędkarzy, którzy pojedynczo łowili średnio 0,80 kg ryb na dzień, co dało całkowity zarejestrowany odłów na poziomie 765,3 kg ryb. Na każdego z wędkarzy przypadało średnio 9,63 dni wędkowania, a rocznie łowili średnio 7,73 kg ryb.

W zarejestrowanych odłowach wędkarskich wystąpiło 16 gatunków ryb (Rys. 9), z których przeważającą (61,6%) grupą były mniej cenne karpiozłote – i identycznie jak w badaniach z lat 2005-2020, zwraca uwagę wysoka średnia masa złowionych osobników leszcza, wynosząca 1,38 kg z udziałem tego gatunku równym 56,7%. W grupie tej zanotowano także płoc (2,7%) i krapia (2,3%). Grupa gatunków drapieżnych, stanowiąca łącznie 25,9%, reprezentowana była głównie przez dwa gatunki: średnio 6,59-kilogramowego suma z udziałem 13,8%, średnio 6,59-kilogramowego szczupaka z udziałem 6,8% oraz średnio 4,10-kilogramowego sandacza z udziałem 2,7%. Kolejne miejsca zajęły: boleń (1,4%) i okoń (1,1%). Z pozostałych gatunków warto zauważyć karasia srebrzystego, który stanowił 4,7%, karpia (4,4%) oraz klenia (1,8%), jazia, lina i certę.

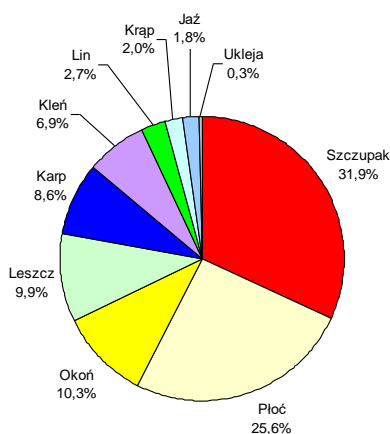


Rys. 9. Wisła nr 4 - struktura odłowów wędkarskich w roku 2021 (100% = 765,3 kg).

1.10. Obwód rybacki Orzyc Nr 1 (Tabela nr 13, Rys. 10)

W sezonie 2021 w łowisku tym zarejestrowało swoje połowy 41 wędkarzy. Całkowity odłów wyniósł 225,4 kg ryb. Wskaźnik średniego dziennego odłowu na 1 wędkującego osiągnął 0,62 kg, rocznie 5,50 kg, a wędkarz spędzał na łowisku średnio 8,93 dnia.

W odłowach wędkarskich wystąpiło 10 gatunków ryb (Rys. 10). Grupa drapieżników (łącznie 42,2%) reprezentowana była głównie przez szczupaka o średniej masie osobniczej 1,85 kg stanowiącego prawie 32%, jedynie w towarzystwie okonia z udziałem 10,3%. Grupa mniej cennych karpioatych (płoc, leszcz i krap) stanowiła łącznie 37,5%, z przewagą płoci z udziałem 25,6% oraz leszcza (9,9%) i krapia (2%). W połowach odnotowano 6,9% średnio 0,55-kilogramowego klenia oraz 1,8% średnio 1,37-kilogramowego jazia. Były to równie atrakcyjne taksony, jak w poprzednich sezonach. Wśród pozostałych gatunków warto wymienić karpia z udziałem 8,6% i lina z odsetkiem 2,7%. Udziały pozostałych gatunków nie przekraczały 1%.

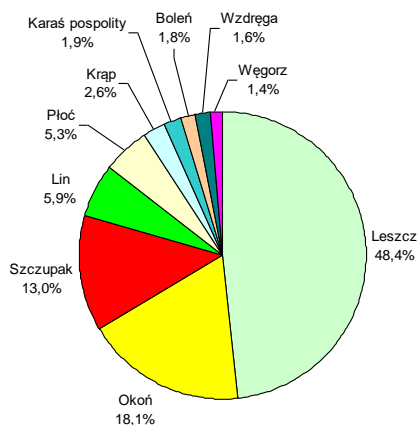


Rys. 10. Orzyc nr 1 - struktura odłowów wędkarskich w roku 2021 (100% = 225,4 kg)

1.11. Obwód rybacki Skrwa Lewa Nr 1 (Tabela nr 14, Rys. 11)

W sezonie 2021 w łowisku tym zarejestrowało swoje połowy 43 wędkarzy, całkowity odłów wyniósł 190,5 kg ryb. Wskaźnik średniego dziennego odłowu na 1 wędkującego osiągnął 1,20 kg, rocznie 4,43 kg, a statystyczny wędkarz spędzał na łowisku średnio 3,70 dnia.

W odłowach wędkarskich wystąpiło 10 gatunków ryb (Rys. 11), z których w całym zanotowanym odłowie ponad połowę (56,3%) stanowiła grupa gatunków karpioatych. Leszcz stanowił 48,4%, płoc 5,3%, a krap 2,6%. Lin stanowił 5,9%, karaś pospolity 1,9%, a wzdregę 1,6%. Drapieżniki łącznie zanotowano na poziomie 34,3%. Najwięcej łowiono okonia (18,1%) i średnio 1,77-kilogramowego szczupaka – 13%, którym towarzyszyły pojedyncze sztuki bolenia (1,8%) i suma (1,4%). Strukturę gatunkową odłowów wędkarskich należy określić, jako dość interesującą.

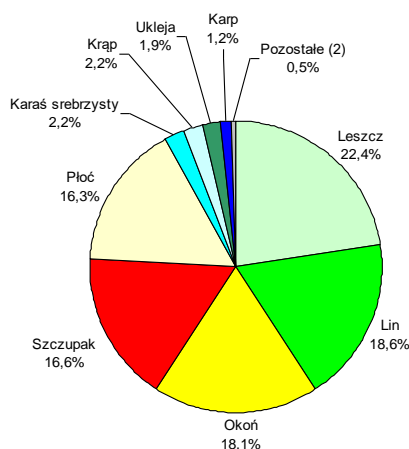


Rys. 11. Skrwia Lewa nr 1 - struktura odłowów wędkarskich w roku 2021 (100% = 190,5 kg).

1.12. Obwód rybacki Rządza Nr 1 (Tabela nr 16, Rys. 12)

W obwodzie rybackim Rządza Nr 1 wędkowało 80 wędkarzy, a sumaryczny odłów ryb wyniósł 162,6 kg ryb, co daje średni roczny i dzienny odłów na 1 wędkarza na poziomie odpowiednio 2,03 kg i 0,47 kg, przy 4,30 dniach spędzonych nad wodą w ciągu roku przez pojedynczego wędkarza.

W zarejestrowanych odłowach wystąpiło 11 gatunków ryb (Rys. 12). Łączny udział jedynie dwóch zanotowanych gatunków drapieżnych wynosił 34,8%, przy czym okoń stanowił 18,1%, a średnio 2,08-kilogramowy szczupak 16,6%. Mniej cenne gatunki karpowate łącznie stanowiły 40,9%, przy czym leszcz 22,4%, płoć 16,3%, a krap 2,2%. Z pozostałych złowionych gatunków niewątpliwą atrakcją łowiska był ponownie lin (18,6%) o średniej masie 1,12 kg, a także karaś srebrzysty (2,2%). Przedstawione wyniki wskazują, że stan ichtiofauny i warunki wędkowania w wodach tego obwodu rybackiego były stosunkowo korzystne.

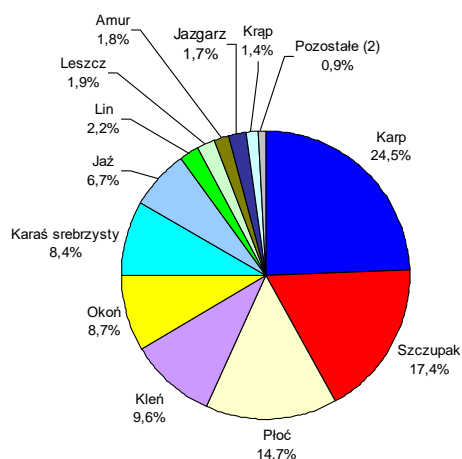


Rys. 12. Rządza nr 1 - struktura odłowów wędkarskich w roku 2021 (100% = 162,6 kg)

1.13. Obwód rybacki Jezioro nr 1 (Tabela nr 20, Rys. 13)

W łowisku tym zarejestrowało swoje połowy 55 wędkarzy, a sumaryczny odłów wyniósł 129,2 kg ryb, co daje średnio 5,84 kg na 1 wędkarza rocznie i 0,40 kg w jednym dniu wędkowania.

W zarejestrowanych odłowach wystąpiło 14 gatunków ryb, a strukturę gatunkową tych odłowów przedstawiono na Rys. 13. W grupie drapieżników (łącznie 26,1%) średnio 1,32-kilogramowy szczupak stanowił 17,4%, a okoń 8,7% masy zarejestrowanych ryb. Gatunki reofilne reprezentowane były przez średnio 0,59-kilogramowego klenia stanowiącego 9,6% zanotowanych w Jeziorce nr 1 ryb i średnio 1,09-kilogramowego jazia (6,7%). Mniej cenne karpowate łącznie stanowiły 18%, w tym płoć 14,7%, leszcz 1,9%, a krap 1,4%. Ponadto, odnotowano 24,5% średnio 2,26-kilogramowego karpia i dwie sztuki (1,8%) amura (prawdopodobnie „uciekinierów” z pobliskich stawów hodowlanych), 8,4% karasia srebrzystego i kilkanaście sztuk lina (2,2%), 1,7% jazgarza oraz pojedyncze egzemplarze karasia pospolitego i jelca. Jezioro w omawianym obwodzie można określić, jako rzekę atrakcyjną dla wędkujących.

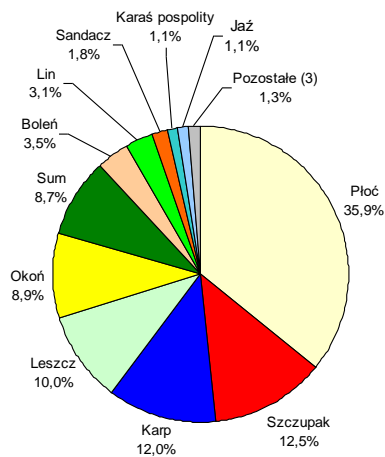


Rys. 13. Jezioro nr 1 - struktura odłowów wędkarskich w roku 2021 (100% = 129,2 kg)

1.14. Obwód rybacki Bzura Nr 1 (Tabela nr 23, Rys. 14)

W obwodzie rybackim rzeki Bzura Nr 1 w 2021 roku 26 wędkarzy zarejestrowało połowy w ilości 114,5 kg ryb, natomiast średni odłów roczny i dzienny na 1 wędkarza wynosił odpowiednio 4,40 kg i 0,27 kg. Średnio wędkarz spędził nad wodami omawianego obwodu 16,62 dnia w roku.

W strukturze gatunkowej odłowów wędkarskich odnotowano ponad 13 taksonów ryb (Rys. 14). Drapieżniki stanowiły łącznie 35,4% wszystkich zarejestrowanych ryb, a wśród nich zdecydowanie najczęściej łowiono szczupaka – 12,5%, któremu towarzyszyły okoń (8,9%), sum (8,7%), a rzadziej boleń (3,5%) i sandacz (1,8%). Grupa gatunków karpowatych to łącznie 45,9%. Płoć stanowiła 35,9% a leszcz 10%. Karp o średniej masie osobniczej 1,71 kg stanowił 12%, lin 3,1%, karaś pospolity 1,1%, a karaś srebrzysty 0,8%. Gatunki reofilne reprezentował jaź z odsetkiem 1,1%. W sumie warunki wędkowania w obwodzie rybackim Bzura Nr 1 w roku 2021 można uznać za dość ciekawe.

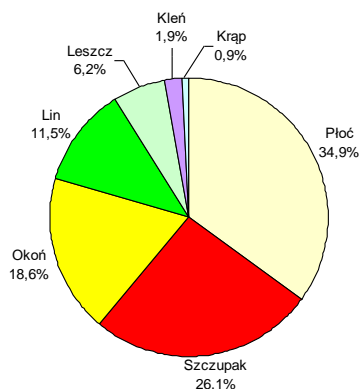


Rys. 14. Bzura nr 1 - struktura odłowów wędkarskich w roku 2021 (100% = 114,5 kg)

1.15. Obwód rybacki Orz Nr 1 (Tabela nr 28, Rys. 15)

W obwodzie rybackim Orz Nr 1 swoje połowy zarejestrowało 12 wędkarzy, a całkowity odłów zanotowany w roku 2021 wyniósł 92,6 kg ryb, co daje średnio jedynie 7,72 kg na 1 wędkującego rocznie i 0,67 kg w 1 dniu wędkowania. Pojedynczy wędkarz spędził średnio na łowisku 11,58 dnia.

W odłowach wystąpiło 7 gatunków ryb (Rys. 15), przy czym we względnej równowadze występowały gatunki grupy drapieżników (łącznie 44,7%), jak i mniej cenne karpiowate łącznie stanowiące 41,9% – głównie płoć z udziałem 34,9%, leszcz (6,2%) oraz krap (0,9%). W grupie drapieżników zarejestrowano: średnio 1,73-kilogramowego szczupaka, którego udział wynosił 26,1% oraz okonia (18,6%). Z pozostałych gatunków wymienić należy średnio 1,33-kilogramowego lina (11,5%) i klenia (1,9%).

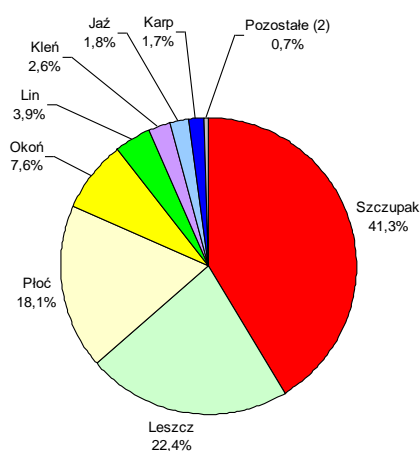


Rys. 15. Orz nr 1 - struktura odłowów wędkarskich w roku 2021 (100% = 92,6 kg)

1.16. Obwód rybacki Nurzec Nr 1 (Tabela nr 29, Rys. 16)

W roku 2021 w obwodzie Nurzec Nr 1 zarejestrowało swoje połowy 22 wędkarzy spędzając nad wodą średnio 12,55 dni, a sumaryczny odłów osiągnął 89,6 kg ryb, przy średnim rocznym odłowie na 1 wędkującego 4,07 kg i odłowie dziennym na poziomie 0,32 kg.

Na dość atrakcyjną strukturę gatunkową zarejestrowanych odłowów składało się 10 gatunków ryb (Rys. 16). Wśród drapieżników (łącznie 48,9%) przeważał średnio 1,42-kilogramowy szczupak stanowiący 41,3%, a towarzyszył mu okoń z udziałem 7,6%. Grupa mniej cennych karpiowatych (leszcz, płoć i krap) stanowiła łącznie 40,7%, w tym z 22,4% udziałem leszcza, 18,1% płoci oraz 0,2% krapia. W połowach odnotowano także lina (3,9%), klenia (2,6%), karpia (1,7%) i jazia (1,8%).

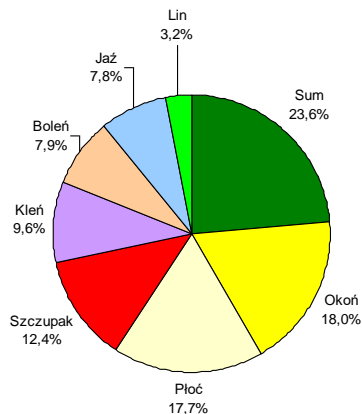


Rys. 16. Nurzec nr 1 - struktura odłowów wędkarskich w roku 2021 (100% = 89,6 kg)

1.17. Obwód rybacki Brok Nr 1 (Tabela nr 33, Rys. 17)

W 2021 roku w łowisku tym zarejestrowało swoje połowy 10 wędkarzy. Całkowity odłów osiągnął 78,5 kg ryb. Średni roczny odłów na 1 wędkującego wyniósł 7,85 kg, a średni odłów dzienny osiągnął poziom 0,80 kg, w ciągu średnio 9,80 dni spędzonych nad wodą w ciągu roku.

W odłowach zanotowano 8 gatunków ryb (Rys. 17). W omawianym sezonie drapieżniki (szczupak, sum, okoń i boleń) stanowiły łącznie 61,8% wszystkich zarejestrowanych ryb, z czego 23,6% przypadło na suma o średniej masie pojedynczej sztuki 9,25 kg, prawie 18% na okonia, 12,4% na szczupaka, a 7,9% na cztery sztuki bolenia. Z pozostałych gatunków łowiono płoć, której udział wynosił 17,7%, klenia (9,6%), jazia (7,8%) i lina (3,2%).

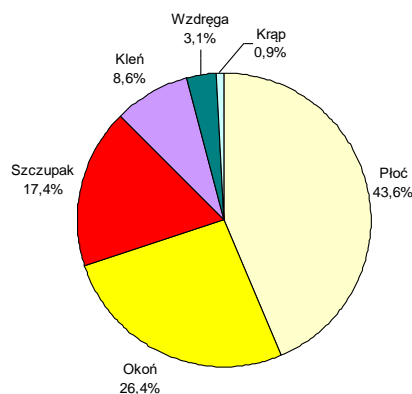


Rys. 17. Brok nr 1 - struktura odłowów wędkarskich w roku 2021 (100% = 78,5 kg).

1.18. Obwód rybacki Biebrza Nr 3 (Wissa) (Tabela nr 39, Rys. 18)

W obwodzie rybackim rzeki Biebrza (Wissa) Nr 3 w 2021 roku jedynie 6 wędkarzy zarejestrowało połowy w ilości 64,3 kg ryb, spędzając na łowisku średnio 6,00 dni, natomiast średni odłów roczny i dzienny na 1 wędkarza wynosił odpowiednio 10,72 kg i 1,79 kg.

W omawianym obwodzie w strukturze gatunkowej odłowów odnotowano 6 taksonów ryb (Rys. 18). 43,6% odłowów należało do płoci. Okoń stanowił 26,4%, kilka sztuk szczupaka 17,4%, kleń 8,6%, wzdreğa 3,1%, a krap 0,9%. W przypadku tego łowiska trudno omówić strukturę tak niewielkiej puli złowionych w tym łowisku ryb, na podstawie tak niewielkiej liczby analizowanych rejestrów.



Rys. 18. Biebrza nr 3 (Wissa) - struktura odłowów wędkarskich w roku 2021 (100% = 64,3 kg).

1.19. Obwód rybacki Elk Nr 45 (Tabela nr 57)

W roku 2021 w omawianym obwodzie rybackim rzeki Elk Nr 45 swoje połowy zarejestrowało 10 wędkarzy, a całkowity odłów wyniósł 33,4 kg ryb, co daje średnio 3,34 kg na 1 wędkującego rocznie i 0,78 kg w 1 dniu wędkowania, przy spędzonych średnio 4,30 dniach nad wodą.

W odłowach wystąpiło 7 gatunków ryb. Przeważały drapieżniki (łącznie 61,1%) reprezentowane przez średnio 1,41-kilogramowego szczupaka, który stanowił 29,6%, okonia z udziałem 27,5% oraz jedną

sztukę bolenia. Grupę reofilnych reprezentował kleń (18,6%). Mniej cenne karpowate, to głównie płoć z udziałem 14,7% oraz krap 3,6% i wzdreğa 2,1%, które stanowiły łącznie 20,4%.

1.20. Obwód rybacki Omulew Nr 1 (Tabela nr 63)

W obwodzie rybackim rzeki Omulew Nr 1 w roku 2021 parametry wędkowania były następujące: swoje połowy zarejestrowało 7 wędkarzy, łowiących w sumie 28,0 kg ryb przez średnio 18,57 dnia w roku. Wskaźnik średniego dziennego odłowu na 1 wędkarza wynosił 0,22 kg.

W odłowach wystąpiło 5 gatunków ryb. Grupę drapieżników (łącznie 62,5%) reprezentowały dwa gatunki – szczupak z udziałem 60,4% i okoń stanowiący 2,1%. Gatunki reofilne łącznie stanowiły 30,4% i reprezentowane były przez klenia z odsetkiem 19,6% oraz jazia (10,7%). Z mniej cennych gatunków zanotowano płoć (7,1%).

1.21. Obwód rybacki Mołtawa Nr 1 (Tabela nr 75)

W obwodzie rybackim rzeki Mołtawa Nr 1 jedynie jeden wędkarz zanotował odłów 20,6 kg ryb (głównie lina i jazia) – tym samym w tym obwodzie bardzo trudno jest omówić stan pogłowia łwionych ryb.

1.22. Obwód rybacki Zgłwiałczka Nr 2 (Tabela nr 90)

W obwodzie rybackim Zgłwiałczka Nr 2 wędkowało 4 wędkarzy, a sumaryczny odłów ryb wyniósł 10,7 kg ryb, co daje średni roczny i dzienny odłów na 1 wędkarza na poziomie odpowiednio 2,68 kg i 0,89 kg, przy 3,00 dniach spędzonych nad wodą w ciągu roku przez pojedynczego wędkarza.

W zarejestrowanych odłowach wystąpiły 4 gatunki ryb. Najwięcej złowiono karasia srebrzystego, płoci i jazia. Wartości zanotowanych parametrów nie pozwalają na omówienie stanu pogłowia ryb w tym obwodzie.

1.23. Obwód rybacki Świder Nr 1 (Tabela nr 95)

W obwodzie rybackim rzeki Świder Nr 1 swoje połowy zarejestrowało 11 wędkarzy, łowiących jedynie 7,6 kg ryb, co nie pozwala na omówienie stanu pogłowia ryb w tym obwodzie.

1.24. Obwód rybacki Utrata Nr 1 (Tabela nr 101)

W obwodzie rybackim rzeki Utrata Nr 1 swoje połowy zarejestrowało 8 wędkarzy na poziomie 3,8 kg ryb, co również nie pozwala na omówienie stanu pogłowia ryb w tym obwodzie.

1.25. Obwód rybacki Jegrznia Nr 11 (Tabela nr 102)

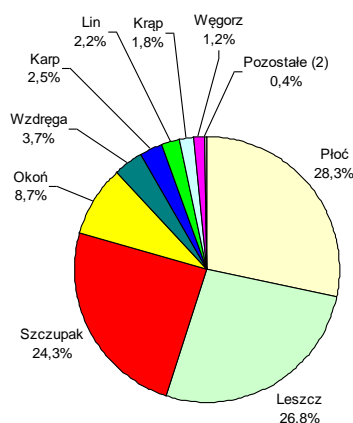
W obwodzie rybackim rzeki Jegrznia Nr 11 w 2021 roku 2 wędkarzy zarejestrowało swoje połowy w ilości 3,6 kg ryb, co nie pozwala na omówienie stanu pogłowia ryb w tym obwodzie.

2. Jeziora Zakładu Rybackiego Janowo

2.1. Jezioro Sasek Wielki (Kobylocha) (Tabela nr 12, Rys. 19)

W roku 2021 w jeziorze Sasek Wielki całkowity zarejestrowany odłów wyniósł 395,6 kg ryb, a frekwencja na łowisku – 55 wędkarzy, którzy średnio łowili 1,00 kg ryb dziennie oraz rocznie 7,19 kg, spędzając na łowisku średnio 7,20 dnia.

W omawianym sezonie w składzie odłowów wędkarskich z jeziora Sasek Wielki wystąpiło 11 gatunków ryb (Rys. 19). Łączny udział mniej cennych karpiowatych wynosił 60,6%. Najwięcej złowiono płoci (28,3%) i leszcza (26,8%), mniej wzdregi (3,7%) i krapia (1,8%). Grupa drapieżników reprezentowana przez szczupaka (24,3%), okonia (8,7%) oraz pojedynczo notowanego węgorza stanowiła łącznie 34,3% odłowów. Udziały karpia wynosiły 2,5%, a lina 2,2%.

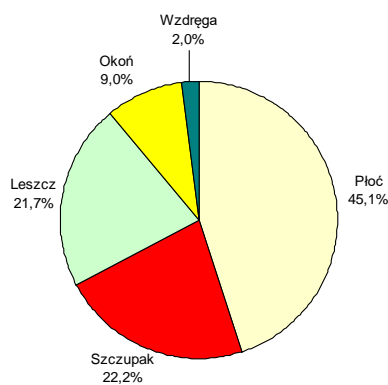


Rys. 19. Jezioro Sasek Wielki - struktura odłowów wędkarskich w roku 2021 (100% = 395,6 kg)

2.2. Jezioro Wałpusz (Tabela nr 15, Rys. 20)

W jeziorze Wałpusz 17 wędkarzy zarejestrowało swe połowy w ilości 189,6 kg ryb, spędzając na łowisku średnio 7,76 dni, natomiast średni odłów roczny i dzienny w przeliczeniu na 1 wędkarza wynosił odpowiednio 11,15 kg i 1,44 kg.

W strukturze gatunkowej odłowów wędkarskich odnotowano jedynie 5 taksonów (Rys. 20). Z grupy mniej cennych karpiovatych, które łącznie stanowiły 68,8% wszystkich zarejestrowanych w Wałpuszu ryb, płoć stanowiła 45,1%, leszcz 21,7%, a wzdregę 2%. Z drapieźników, które łącznie stanowiły 31,2% zdecydowanie najwięcej łowiono średnio 1,50-kilogramowego szczupaka – 22,2% i okonia 9%.



Rys. 20. Jezioro Wałpusz - struktura odłowów wędkarskich w roku 2021 (100% = 189,6 kg)

2.3. Pozostałe jeziora Zakładu Rybackiego Janowo

Staw Kobylocha (Tabela nr 26), Jezioro Sasek Mały (Tabela nr 44), Jezioro Brajnickie (Tabela nr 46), Jezioro Malszewskie (Tabela nr 54), Jezioro Piasutno (Tabela nr 56), Staw Jedwabne (Tabela nr 67), Jezioro Świętajno (Narty) (Tabela nr 68), Jezioro Malszeweckie (Tabela nr 71), Jezioro Fręcki (Tabela nr 83), Jezioro Grom (Tabela nr 86), Jezioro Rekowe (Tabela nr 87), Jezioro Lemańskie (Tabela nr 88), Jezioro Sędańskie (Tabela nr 89), Jezioro Nożyce (Tabela nr 100), Młyński Staw (Tabela nr 104), Jezioro Klimek (Konik) (Tabela nr 107), Jezioro Burdąg (Tabela nr 108),

Na wymienionych jeziorach będących w użytkowaniu Zakładu Rybackiego Janowo w nadesłanych rejestrach odłowu wędkarskie nie przekraczały 100 kg. Poszczególne z ww. łowisk charakteryzowały się następująco:

- **Staw Kobylocha** – przewaga mniej cennych gatunków karpiovatych (86,1%);
- **Sasek Mały** – przewaga mniej cennych gatunków karpiovatych (65%) do 16,2% drapieźników;
- **Brajnickie** – przewaga mniej cennych gatunków karpiovatych (54,4%) do 31,8% drapieźników;
- **Jezioro Malszewskie** – przewaga drapieźników (86,9%), głównie szczupaka (54,9%);
- **Piasutno** – przewaga mniej cennych gatunków karpiovatych (67,7%) do 26,8% drapieźników;
- **Staw Jedwabne** – najwyższy udział karpia (33,3%);
- **Jezioro Świętajno (Narty)** – przewaga płoci i wzdregi (65,2%) do 23,4% drapieźników;
- **Malszeweckie** – płoć i leszcz łącznie 100%;

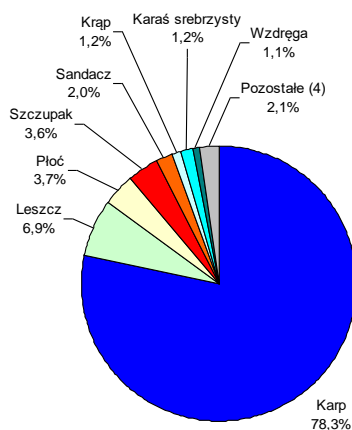
– jeziora: Fręcki, Grom, Rekowe, Lemańskie, Sędańskie, Nożyce, Młyński Staw, Klimek (Konik) i Burdąg – zarejestrowane tu odłowy wynoszą poniżej 20 kg, stąd też bardzo trudno jest omówić stan pogłowia ryb i parametry opisujące wymienione jeziora;

3. Inne łowiska

3.1. Glinianki Gołków, Głosków, Zalesie (Tabela nr 10, Rys. 21)

W 2021 roku 78 wędkarzy odłowiło i zarejestrowało na omawianym łowisku swe połowy na poziomie 464,0 kg ryb, spędzając dziennie nad wodą średnio 10,06 dni, przy średnim rocznym i dziennym odłowie na 1 wędkującego w wysokości odpowiednio 5,95 kg i 0,59 kg.

W strukturze gatunkowej odłowów wędkarskich odnotowano ponad 11 taksonów (Rys. 21), wśród których głównie łowiono średnio 1,88-kilogramowego karpia (78,3%) będącego zdecydowaną atrakcją omawianego łowiska. Jeżeli chodzi o drapieżniki łącznie stanowiące jedynie 5,9% odłowionych ryb, to szczupak stanowił 3,6%, a sandacz 2%. Ponadto, łowiono gatunki charakterystyczne dla tego typu wód – leszcza (6,9%), płoć (3,7%), krapia (1,2%), karasia srebrzystego (1,2%), wzdregę (1,1%), a udziały pozostałych wymienionych gatunków nie przekraczały 1%.

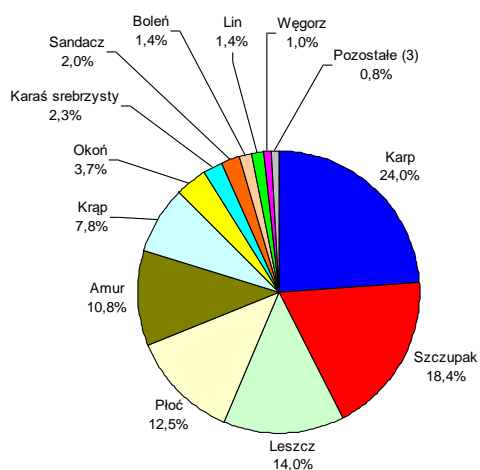


Rys. 21. Glinianki Gołków, Głosków, Zalesie - struktura odłowów wędkarskich w roku 2021 (100% = 464,0 kg)

3.2. Glinianki Zielonka (Tabela nr 11, Rys. 22)

W sezonie 2021 Glinianki w Zielonce k/Wołomina odwiedziło 87 wędkarzy, którzy zarejestrowali swe połowy na poziomie 420,8 kg ryb, a na 1 wędkarza spędzającego nad wodą średnio 7,72 dnia, dziennie przypadało średnio 0,63 kg ryb, a rocznie 4,84 kg.

Struktura gatunkowa odłowów z tego łowiska składała się z 15 taksonów (Rys. 22). Grupa drapieżników – szczupak (18,4%), okoń (3,7%), sandacz (2%) oraz pojedyncze sztuki węgorza i bolenia – łącznie stanowiła 26,5% połowów i pozostawała w podobnej przeciwwadze z grupą mniej cenionych karpiowatych, które łącznie stanowiły niemal 34,7% (leszcz 14%, płoć 12,5% krap 7,8% oraz wzdręgi i jedna ukleja). Drapieżniki i grupę mniej cenionych karpiowatych z odsetkiem 24% równoważył z kolei średnio 2,46-kilogramowy karp. Amur o średniej masie 7,57 kg z udziałem 10,8%, lin (1,4%) oraz karasie srebrzysty (2,3%) i pospolity uzupełniały pulę odłowów z tego łowiska, czyniąc je dość urozmaiconym i ciekawym pod względem wędkarskim.

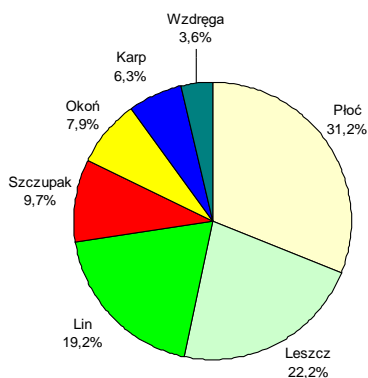


Rys. 22. Glinianki Zielonka - struktura odłowów wędkarskich w roku 2021 (100% = 420,8 kg)

3.3. Jezioro Wikaryjskie (Tabela nr 17, Rys. 23)

Warunki wędkowania w omawianym łowisku w roku 2021 charakteryzowały następujące parametry: swoje połowy zarejestrowało tutaj 19 wędkarzy na poziomie 159,2 kg ryb, co dało wskaźnik średnio 2,45 kg w 1 dniu wędkowania oraz 8,38 kg w ciągu roku, a pojedynczy wędkarz spędzał na łowisku 3,42 dni.

Struktura gatunkowa (Rys. 23) zarejestrowanych odłowów składała się z 7 taksonów ryb. Z grupy mniej cennych karpiowatych, które łącznie stanowiły 57% wszystkich zarejestrowanych w opisywanym jeziorze ryb płoć stanowiła 31,2%, leszcz 22,2%, a wzdręga 3,6%. Grupa drapieżników, które stanowiły łącznie 17,9% reprezentowana była przez szczupaka (9,7%) oraz kilkanaście sztuk okonia (7,9%). Z pozostałych gatunków tradycyjnie w omawianym łowisku warto wymienić 19,2% średnio 0,83-kilogramowego lina oraz 6,3% średnio dwukilogramowego karpia.

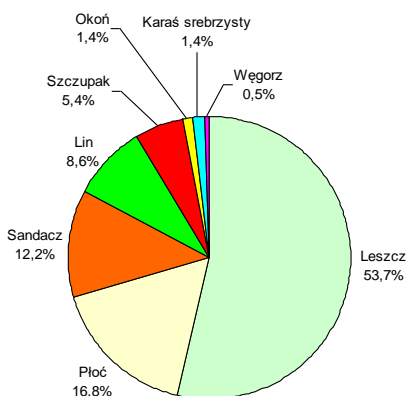


Rys. 23. Jezioro Wikaryjskie - struktura odłowów wędkarskich w roku 2021 (100% = 159,2 kg)

3.4. Jezioro Grójeckie (Tabela nr 18, Rys. 24)

W roku 2021 w omawianym zbiorniku wodnym całkowite zarejestrowane odłowy wędkarskie wyniosły 147,5 kg ryb, średni roczny i dzienny odłów na jednego z 7 wędkarzy, przebywających średnio 3,14 dni na łowisku, osiągnął odpowiednio 21,03 kg i 6,69 kg.

Struktura gatunkowa odłowów z tego łowiska, składająca się z 8 taksonów, była dość zróżnicowana (Rys. 24). Znaczącym udziałem (70,5%) charakteryzowała się grupa mniej cenionych karpiowatych, gdzie leszcz stanowił 53,7%, a płoć 16,8%. Przy takim stosunku drapieżniki stanowiły łącznie 19,5% zarejestrowanych ryb, i były to: sandacz (12,2%), szczupak (5,4%), okoń (1,4%) i węgorz. W odłowach zanotowano także 8,6% lina oraz pojedynczo karasia srebrzystego.

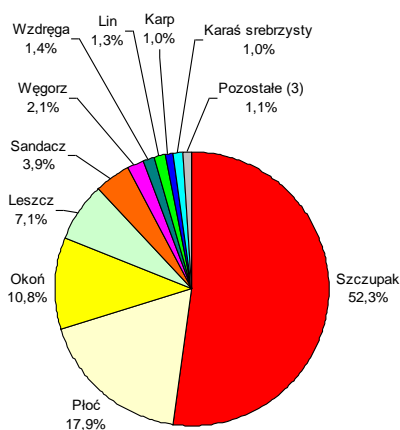


Rys. 24. Jezioro Grójeckie - struktura odłowów wędkarskich w roku 2021 (100% = 147,2 kg)

3.5. Jezioro Zdwońskie (Tabela nr 19, Rys. 25)

W sezonie 2021 w jeziorze Zdwońskim całkowite zarejestrowane odłowy wędkarskie wyniosły 144,5 kg ryb, a na jednego z 29 wędkarzy, którzy zarejestrowali swe połowy dziennie przypadało średnio 0,52 kg, przy średnim rocznym odłowie na 1 wędkującego 4,98 kg i średnio 9,66 dniach spędzonych na łowisku.

Struktura gatunkowa odłowów z tego łowiska składała się z 13 taksonów (Rys. 25). Największym łącznym udziałem (69,1%) charakteryzowała się grupa drapieżników, a w grupie tej wyróżniał się ponownie szczupak (52,3%) o średniej masie pojedynczego osobnika 2,29 kg i okoń (10,8%), a towarzyszyły im średnio 2,85-kilogramowy sandacz (3,9%) i węgorz (2,1%). Mniej cenione karpiołate łącznie stanowiły 27,2%, w tym 17,9% płoć, leszcz 7,1%, wzdręga 1,4%, a krap i ukleja poniżej 1%. Ponadto, zanotowano pojedyncze sztuki karasi srebrzystego i pospolitego oraz lina i karpia, które podnosiły dodatkowo urozmaicenie połowów z tego łowiska.

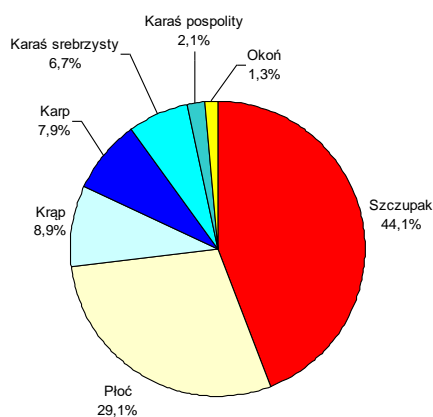


Rys. 25. Jezioro Zdwońskie - struktura odłowów wędkarskich w roku 2021 (100% = 144,5 kg)

3.6. Jezioro Skrwilno (Tabela nr 21, Rys. 26)

W jeziorze Skrwilno w 2021 roku 8 wędkarzy zarejestrowało połowy w ilości 125,9 kg ryb ogółem, spędzając na łowisku średnio 10,25 dni, natomiast średni odłów roczny i dzienny na 1 wędkarza wynosił odpowiednio 15,74 kg i 1,54 kg.

W strukturze gatunkowej odłowów wędkarskich odnotowano 7 taksonów (Rys. 26). Grupa drapieżników, które stanowiły łącznie 45,4%, reprezentowana była przez średnio 1,68-kilogramowego szczupaka (44,1%) oraz pojedyncze okonie. Z grupy mniej cennych karpiołatych, które łącznie stanowiły 38% wszystkich zarejestrowanych w opisywanym jeziorze ryb, płoć stanowiła 29,1%, a krap 8,9%. Należy podkreślić udział średnio dwukilogramowego karpia (7,9%), karasia srebrzystego (6,7%) oraz pojedyncze karasie pospolite. W sumie jezioro Skrwilno należy ocenić jako ciekawe łowisko Mazowieckiego Okręgu PZW.



Rys. 26. Jezioro Skrwilno - struktura odłowów wędkarskich w roku 2021 (100% = 125,9 kg)

3.7. Jezioro Toczyłowo (Tabela nr 22)

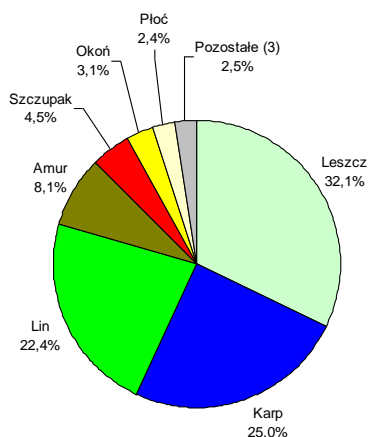
W jeziorze Toczyłowo w roku 2021 całkowite zarejestrowane przez 23 wędkarzy odłowów wędkarskie wyniosły 121,1 kg ryb. Wędkarze spędzali średnio 8,09 dnia na łowisku i zarejestrowali swe połowy na dziennym poziomie średnio 0,65 kg, a w ciągu roku po 5,27 kg.

Struktura gatunkowa odłowów z tego łowiska składała się z 9 taksonów. Leszcz, płoć, krap i wzdręga stanowiły odpowiednio 42,9%, 10,1%, 4,1% i 0,3%, co łącznie dało odsetek 57,4%. Łowiono tu łącznie 37,4% drapieźników, przy czym ponownie najwięcej było okonia z udziałem 24,7%, szczupaka 11,5%, a sandacza 1,2%. Ciekawym urozmaiceniem składu gatunkowego odłowów były: 2,8% karasia pospolitego oraz średnio 1,45-kilogramowy lin (2,4%).

3.8. Jeziórko Moczydło (Tabela nr 24, Rys. 27)

W sezonie 2021 w omawianym zbiorniku całkowite zarejestrowane odłowów wędkarskie wyniosły 112,2 kg ryb, każdy z 37 wędkarzy, którzy spędzali średnio 5,97 dni na łowisku zarejestrował swe połowy na średnim poziomie 0,51 kg ryb dziennie i 3,03 kg rocznie.

Struktura gatunkowa odłowów z tego łowiska, składała się z ponad 9 gatunków (Rys. 27). Najwyższym udziałem (35,2%) odznaczyła się grupa mniej cennych karpiovatych: leszcz z udziałem 32,1%, płoć (2,4%) i „pozostałe” drobne gatunki. Karp o średniej masie 2,15 kg stanowił 25%, a amur o średniej masie 3,03 kg – 8,1% wszystkich zanotowanych w omawianym łowisku ryb. W odłowach zanotowano 22,4% udział średnio 0,66-kilogramowego lina. Drapieźniki reprezentował szczupak (4,5%) i okoń (3,1%), a karasia srebrzystego i jazia zanotowano jako pojedyncze egzemplarze.

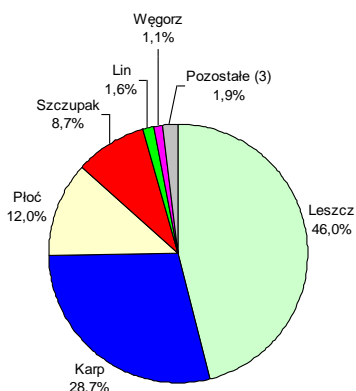


Rys. 27. Jezioro Moczydło - struktura odłowów wędkarskich w roku 2021 (100% = 112,2 kg)

3.9. Staw Krzywie (Tabela nr 25, Rys. 28)

W omawianym łowisku w roku 2021 zarejestrowało swoje połowy 23 wędkarzy, a sumaryczny odłów osiągnął 108,0 kg ryb, przy średnim rocznym odłowem na 1 wędkującego 4,70 kg i odłowem dziennym na poziomie 0,41 kg. Wędkarze spędzali średnio 11,43 dni nad wodą w ciągu roku.

Na strukturę gatunkową zarejestrowanych odłowów składało się 9 taksonów ryb (Rys. 28). Na mniej cenne gatunki karpiozowe składały się leszcz (46%) i płoć (12%). Atrakcją łowiska był niewątpliwie 28,7% udział średnio 1,55-kilogramowego karpia. Drapieżniki – szczupak z węgorzem, sandaczem i okoniem stanowiły łącznie 11% złowionych ryb, z czego udział szczupaka wynosił 8,7%. Udział średnio 0,57-kilogramowego lina wynosił 1,6%.



Rys. 28. Staw Krzywie - struktura odłowów wędkarskich w roku 2021 (100% = 108,0 kg)

3.10. Pozostałe łowiska okręgu

Jeziro Świesz (Tabela nr 27), Jezioro Ługowskie (Tabela nr 30), Jezioro Lutoborskie (Tabela nr 31), Jezioro Głębozec (na cieku bez nazwy) (Tabela nr 32), Jezioro Górskie (Tabela nr 34), Staw Koziół Wincenta (Tabela nr 35), Jezioro Pomocnia (Tabela nr 36), Jezioro Białe (Tabela nr 37), Jezioro Karaśnia (Tabela nr 38), Zbiornik Niewiadoma (Tabela nr 40), Stawy w Parku Pruszków (Tabela nr 41), Skoki I (Tabela nr 42), Jezioro Lubiechowo (Tabela nr 43), Jezioro Ciechomickie (Tabela nr 45), Glinianki Błonie (Tabela nr 47), Jezioro Czarownica (Borzymińskie) (Tabela nr 48), Jezioro Czarno-Czerskie (Tabela nr 49), Jezioro Bytoń (Tabela nr 50), Talar (Tabela nr 51), Jezioro Kępka Szlachecka (Tabela nr 52),), Jezioro Białobrzegi (Tabela nr 53), Zalew w Makowie Mazowieckim (Tabela nr 55), Jezioro Okonin (Tabela nr 58), Sierpienica (Tabela nr 59), Jezioro Skrzyneckie (Tabela nr 60), Jezioro Telążyna (Tabela nr 61), Jezioro Rybnica (Tabela nr 62), Jezioro Szczutkowskie (Tabela nr 64), Jezioro Przytomne (Tabela nr 65), Jezioro Mierucie (Tabela nr 66), Jezioro Czarne Włocławskie (Tabela nr 69), Skoki II (Tabela nr 70), Jezioro Ostrowickie (Tabela nr 72), Jezioro Peł (Tabela nr 73), Jezioro Widoń (Tabela nr 74), Jezioro Łuba (Tabela nr 76), Basen Kolejniak (Tabela nr 77), Kocioł (Tabela nr 78), Jezioro Służewo (Tabela nr 79), Glinianki Borowe (Tabela nr 80), Jezioro Ostrowąs (Plebanka) (Tabela nr 81), Jezioro Borowiec (Wildno) (Tabela nr 82), Glinianka Włochy (Tabela nr 84), Jezioro Huta (Tabela nr 85), Staw Wielgie (Tabela nr 91), Jezioro Trzebowo (Tabela nr 92), Glinianki Bagienice (Tabela nr 93), Zbiornik Chorzele (Tabela nr 94), Jezioro Brzeźno (Tabela nr 96), Jezioro Czarne Gostynińskie (Tabela nr 97), Staw Ruda (Tabela nr 98), Wymysłów (Tabela nr 99), Jezioro Łąki Zawistowe (Tabela nr 103), Jezioro Czarne Baruchowo (Tabela nr 105), Staw Lubraniec (Tabela nr 106), Basen Brwinów (Tabela nr 109), Glinianki Szczęśliwickie (Tabela nr 110), Czerwony Bór (Tabela nr 111), Glinianki Grodzisk (Tabela nr 112), Zbiornik Łoje (Tabela nr 113).

Na wymienionych zbiornikach będących w użytkowaniu okręgu w nadesłanych rejestrach odłowy wędkarskie nie przekraczały 100 kg. Wśród ww. łowisk wyróżnić można jedynie te, które charakteryzuje znaczący udział gatunków atrakcyjnych wędkarsko:

- wysoki odsetek szczupaka – **Sierpienica** (100%), **J. Trzebowo** (63,2%), **J. Służewo** (51,3%), **J. Mierucie** (49,6%), **J. Kępka Szlachecka** (43,7%), **J. Białe** (42,9%), **Zbiornik Chorzele** (42,2%), **J. Bytoń** (38,5%), **J. Telążyna** (38,5%), **J. Szczutkowskie** (37%), **Staw Ruda** (36,4%), **J. Ciechomickie** (33,1%), **J. Peł** (31,7%), **J. Brzeźno** (30,2%);
- wysoki odsetek karpia – **Glinianki Borowe** (95,8%), **Staw Koziół Wincenta** (88,4%), **Talar** (64,9%), **Wymysłów** (63%), **Basen Kolejniak** (56,8%), **Stawy w Parku Pruszków** (54,9%), **Zalew w Makowie Mazowieckim** (46,7%), **J. Łuba** (44,1%), **Zbiornik Chorzele** (42%);
- wysoki odsetek lina – **Staw Wielgie** (65,4%), **J. Czarne Gostynińskie** (55,7%), **J. Czarno-Czerskie** (53,2%), **J. Bytoń** (32,4%), **J. Telążyna** (24,7%) i **J. Rybnica** (24,2%).

III. Podsumowanie

Przedstawione w niniejszym opracowaniu wyniki analizy rejestrów połowów uzyskanych przez członków Okręgu Mazowieckiego Okręgu Polskiego Związku Wędkarskiego w 2021 roku pozwalają na wyciągnięcie następujących wniosków natury ogólniejszej:

- Całkowity odłów zarejestrowany we wszystkich objętych opracowaniem wodach, osiągnięty przez badaną populację wędkarzy wyniósł w 2021 roku 22,1 tony ryb, na jednego wędkarza przypadła średni roczny odłów w wysokości 6,35 kg, zaś średni dzienny odłów uzyskany przez 1 wędkującego osiągnął poziom 0,73 kg ryb.
- Wyniki analizy rejestrów z 2021 roku potwierdziły większość wniosków wypływających z analizy rejestrów połowów z 2020 roku i lat wcześniejszych. W badaniach tych podobnie wyglądała hierarchia najważniejszych łowisk, w większości z nich uzyskano zbieżne wyniki charakteryzujące struktury gatunkowe odłowów, a zatem i zbieżne oceny wędkarskiej atrakcyjności poszczególnych łowisk. Po obwodzie rybackim Narew Nr 7 najważniejsze łowiska Okręgu są następujące: Wisła Nr 3, Zbiornik Włocławski na rzece Wisła Nr 5, Narew Nr 6, Skrwa Prawa Nr 1, Bug Nr 5, Rozoga Nr 1, Narew Nr 8, i Wisła Nr 4. W większości z wymienionych w opracowaniu obwodów rybackich uzyskano atrakcyjne struktury odłowów wędkarskich, w których wystąpiły poprawne relacje między najbardziej cennymi i atrakcyjnymi gatunkami drapieżnymi a grupą mniej cennych gatunków karpiowatych, reprezentowaną przez leszcza, płóc i krąpia. Do najbardziej atrakcyjnych łowisk zaliczamy te, w których zanotowano największe udziały gatunków drapieżnych – **szczupaka, sandacza, okonia, suma, bolenia, miętusa i węgorza**. Najwyższe odsetki tych gatunków, gdzie udział drapieżników przekraczał 40% zarejestrowanych odłowów zanotowaliśmy w następujących obwodach: Jegrznia Nr 11 (100%), Omulew Nr 1 (62,5%), Brok Nr 1 (61,8%), Ełk Nr 45 (61,1%), Nurzec Nr 1 (48,9%), Zbiornik Włocławski na rzece Wisła Nr 5 (47,2%) Orz Nr 1 (44,7%), Biebrza Nr 3 (Wissa) (43,9%) i Orzyc Nr 1 (42,2%). Poza tymi obwodami we wszystkich pozostałych: Wisła Nr 3, Narew Nr 6, Skrwa Prawa nr 1, Bug Nr 5, Rozoga Nr 1, Narew Nr 8, Wisła Nr 4, Skrwa Lewa Nr 1, Rządza Nr 1, Jeziorka Nr 1 i Bzura Nr 1 udziały drapieżników były znacznie niższe lub nie zanotowane w ogóle – Mołtawa nr 1, Zgłowiączka nr 2, Świder Nr 1 i Utrata Nr 1. W najważniejszym dla wędkarzy obwodzie Narew Nr 7 odsetek drapieżników w odłowach wędkarskich wynosił 23,7%. Warto zaznaczyć, że w przypadku większości rozpatrywanych obwodów rybackich udziały gatunków drapieżnych były wysokie, co dobrze świadczy o gospodarce zarybieniowej prowadzonej przez Okręg Mazowiecki.

IV. TABELE

WSZYSTKIE ŁOWISKA

L.p.	Łowisko	Pow. zbiornika (ha)	Liczba wędkarzy	Presja (dni)	Całkowity odłów (kg)	Kg ryb na wędkarza	Liczba dni na wędkarza	Kg ryb na 1 dzień wędkowania	Kg/ha	Presja dni/ha
1	Narew 7 (Zbiornik Zegrzyński)	3852,00	911	8710	6474,1	7,11	9,56	0,74	1,68	2,26
2	Wisła 3	4744,00	373	2962	1769,1	4,74	7,94	0,60	0,37	0,62
3	Zbiornik Włocławski	7911,34	197	1971	1716,9	8,72	10,01	0,87	0,22	0,25
4	Narew 6	1025,00	166	2511	1411,0	8,50	15,13	0,56	1,38	2,45
5	Skrwa Prawa 1	130,00	98	566	1049,0	10,70	5,78	1,85	8,07	4,35
6	Bug 5	1268,00	170	2100	1033,8	6,08	12,35	0,49	0,82	1,66
7	Rozoga 1	42,00	33	478	949,9	28,78	14,48	1,99	22,62	11,38
8	Narew 8	487,00	176	1491	932,2	5,30	8,47	0,63	1,91	3,06
9	Wisła 4	3240,00	99	953	765,3	7,73	9,63	0,80	0,24	0,29
10	Glinianki Gołków, Głoków, Zalesie	18,00	78	785	464,0	5,95	10,06	0,59	25,78	43,61
11	Glinianki Zielonka	26,00	87	672	420,8	4,84	7,72	0,63	16,18	25,85
12	J. Sasek Wielki	887,90	55	396	395,6	7,19	7,20	1,00	0,45	0,45
13	Orzyc 1	208,00	41	366	225,4	5,50	8,93	0,62	1,08	1,76
14	Skrwa Lewa 1 (zb. Soczewka, j. Lucieńskie)	256,00	43	159	190,5	4,43	3,70	1,20	0,74	0,62
15	J. Wałpusz	431,60	17	132	189,6	11,15	7,76	1,44	0,44	0,31
16	Rządza 1	42,00	80	344	162,6	2,03	4,30	0,47	3,87	8,19
17	J. Wikaryjskie	66,50	19	65	159,2	8,38	3,42	2,45	2,39	0,98
18	J. Grójeckie	26,00	7	22	147,2	21,03	3,14	6,69	5,66	0,85
19	J. Zdvorskie	343,00	29	280	144,5	4,98	9,66	0,52	0,42	0,82
20	Jeziorka 1	120,00	55	321	129,2	2,35	5,84	0,40	1,08	2,68
21	J. Skrwilno	87,70	8	82	125,9	15,74	10,25	1,54	1,44	0,94
22	J. Toczyłowo	105,00	23	186	121,1	5,27	8,09	0,65	1,15	1,77
23	Bzura 1	86,00	26	432	114,5	4,40	16,62	0,27	1,33	5,02
24	Jeziórko Moczydło	4,00	37	221	112,2	3,03	5,97	0,51	28,05	55,25
25	Krzywie	21,00	23	263	108,0	4,70	11,43	0,41	5,14	12,52
26	Staw Kobylucha	39,16	7	41	97,5	13,93	5,86	2,38	2,49	1,05
27	J. Świesz	18,50	8	34	96,9	12,11	4,25	2,85	5,24	1,84
28	Orz 1	23,00	12	139	92,6	7,72	11,58	0,67	4,03	6,04
29	Nurzec 1	153,00	22	276	89,6	4,07	12,55	0,32	0,59	1,80
30	J. Ługowskie	67,00	14	118	89,0	6,36	8,43	0,75	1,33	1,76
31	J. Lutoborskie	22,30	14	70	88,4	6,31	5,00	1,26	3,96	3,14
32	J. Głęboczek (b.nazwy, gm. Rypin)	12,00	7	28	82,0	11,71	4,00	2,93	6,83	2,33
33	Brok 1	43,00	10	98	78,5	7,85	9,80	0,80	1,83	2,28
34	J. Górskie	45,00	23	118	75,3	3,27	5,13	0,64	1,67	2,62
35	Staw Koziół Wincenta	0,35	6	70	70,5	11,75	11,67	1,01	201,43	200,00

36	J. Pomocnia	9,00	11	79	67,9	6,17	7,18	0,86	7,54	8,78
37	J. Białe	148,00	21	126	65,5	3,12	6,00	0,52	0,44	0,85
38	J. Karaśnia	46,00	7	67	64,7	9,24	9,57	0,97	1,41	1,46
39	Biebrza 3 (Wissa)	17,00	6	36	64,3	10,72	6,00	1,79	3,78	2,12
40	Zbiornik Niewiadoma	42,00	27	140	64,0	2,37	5,19	0,46	1,52	3,33
41	Stawy w Parku	7,00	20	125	59,9	3,00	6,25	0,48	8,56	17,86
42	Skoki I	24,90	22	109	52,6	2,39	4,95	0,48	2,11	4,38
43	J. Lubiechowo	19,40	2	12	52,1	26,05	6,00	4,34	2,69	0,62
44	J. Sasek Mały	332,40	6	33	52,0	8,67	5,50	1,58	0,16	0,10
45	J. Ciechomicke	47,30	15	100	48,9	3,26	6,67	0,49	1,03	2,11
46	J. Brajnackie	210,63	13	34	47,8	3,68	2,62	1,41	0,23	0,16
47	Glinianki Błonie	6,00	17	88	47,1	2,77	5,18	0,54	7,85	14,67
48	J. Czarownica (Borzymińskie)	25,09	8	32	47,0	5,88	4,00	1,47	1,87	1,28
49	J. Czarno-Czerskie	10,10	4	4	47,0	11,75	1,00	11,75	4,65	0,40
50	J. Bytoń	10,30	4	18	44,7	11,18	4,50	2,48	4,34	1,75
51	Talar	5,40	9	78	42,2	4,69	8,67	0,54	7,81	14,44
52	J. Kępka Szlachecka	12,00	1	6	41,7	41,70	6,00	6,95	3,48	0,50
53	J. Białobrzegi	9,69	3	13	40,0	13,33	4,33	3,08	4,13	1,34
54	J. Malszewskie	208,80	6	62	38,8	6,47	10,33	0,63	0,19	0,30
55	Zalew w Makowie Mazowieckim	17,00	5	53	36,6	7,32	10,60	0,69	2,15	3,12
56	J. Piasutno	49,00	13	64	34,4	2,65	4,92	0,54	0,70	1,31
57	Elk 45	103,00	10	43	33,4	3,34	4,30	0,78	0,32	0,42
58	J. Okonin	10,30	8	118	32,2	4,03	14,75	0,27	3,13	11,46
59	Sierpienica	2,00	1	20	30,2	30,20	20,00	1,51	15,10	10,00
60	J. Skrzyneckie	26,90	9	46	29,5	3,28	5,11	0,64	1,10	1,71
61	J. Telążyńska	25,40	2	9	29,1	14,55	4,50	3,23	1,15	0,35
62	J. Rybnica	7,60	2	7	28,9	14,45	3,50	4,13	3,80	0,92
63	Omulew 1	188,00	7	130	28,0	4,00	18,57	0,22	0,15	0,69
64	J. Szczutkowskie	9,00	1	5	27,0	27,00	5,00	5,40	3,00	0,56
65	J. Przymotne	38,50	19	88	26,7	1,41	4,63	0,30	0,69	2,29
66	J. Mierucie	32,00	2	16	26,6	13,30	8,00	1,66	0,83	0,50
67	Staw Jedwabne	3,00	2	26	25,8	12,90	13,00	0,99	8,60	8,67
68	J. Świętajno (Narty)	217,19	6	26	24,4	4,07	4,33	0,94	0,11	0,12
69	Czarne Włocławskie	6,80	15	63	23,9	1,59	4,20	0,38	3,51	9,26
70	Skoki II	22,00	3	13	23,0	7,67	4,33	1,77	1,05	0,59
71	J. Malszewskie	36,61	1	12	22,8	22,80	12,00	1,90	0,62	0,33
72	J. Ostrowickie	56,00	11	40	22,8	2,07	3,64	0,57	0,41	0,71
73	J. Peł	12,00	2	23	22,4	11,20	11,50	0,97	1,87	1,92
74	J. Widoń	10,00	1	6	21,7	21,70	6,00	3,62	2,17	0,60
75	Mołtawa	12,60	1	15	20,6	20,60	15,00	1,37	1,63	1,19
76	J. Łuba	12,00	11	36	20,2	1,84	3,27	0,56	1,68	3,00
77	Basen Kolejniak	4,00	10	65	19,9	1,99	6,50	0,31	4,98	16,25
78	Kocioł	4,00	3	20	19,5	6,50	6,67	0,98	4,88	5,00

79	J. Służewo	4,70	7	61	19,5	2,79	8,71	0,32	4,15	12,98
80	Glinianki Borowe	3,00	3	44	18,9	6,30	14,67	0,43	6,30	14,67
81	J. Ostrowąs (Plebanka)	42,10	7	25	18,3	2,61	3,57	0,73	0,43	0,59
82	J. Borowiec (Wildno)	12,80	5	58	17,6	3,52	11,60	0,30	1,38	4,53
83	J. Fręcki	18,97	1	5	17,0	17,00	5,00	3,40	0,90	0,26
84	Glinianka Włochy	3,00	7	37	16,0	2,29	5,29	0,43	5,33	12,33
85	J. Huta	34,50	5	18	15,6	3,12	3,60	0,87	0,45	0,52
86	J. Grom	216,18	4	8	15,0	3,75	2,00	1,88	0,07	0,04
87	J. Rekowe	70,84	3	11	14,1	4,70	3,67	1,28	0,20	0,16
88	J. Lemańskie	23,52	3	27	11,9	3,97	9,00	0,44	0,51	1,15
89	J. Sędańskie	185,99	2	5	11,5	5,75	2,50	2,30	0,06	0,03
90	Zgłowiączka nr 2	23,00	4	12	10,7	2,68	3,00	0,89	0,47	0,52
91	Staw Wielgie	4,20	4	29	10,7	2,68	7,25	0,37	2,55	6,90
92	J. Trzebowo	9,70	1	1	9,5	9,50	1,00	9,50	0,98	0,10
93	Glinianki Bagienice	3,00	1	51	8,3	8,30	51,00	0,16	2,77	17,00
94	Zbiornik Chorzele	5,00	4	11	8,3	2,08	2,75	0,75	1,66	2,20
95	Świder 1	86,00	11	37	7,6	0,69	3,36	0,21	0,09	0,43
96	J. Brzeźno	16,40	2	10	6,8	3,40	5,00	0,68	0,41	0,61
97	Czarne Gostynińskie	4,00	3	22	6,1	2,03	7,33	0,28	1,53	5,50
98	Staw Ruda	3,00	1	5	5,5	5,50	5,00	1,10	1,83	1,67
99	Wymysłów	4,50	3	15	5,4	1,80	5,00	0,36	1,20	3,33
100	J. Nożyce	55,00	5	10	4,2	0,84	2,00	0,42	0,08	0,18
101	Utrata 1	46,00	8	14	3,8	0,48	1,75	0,27	0,08	0,30
102	Jegrznia 11	6,00	2	4	3,6	1,80	2,00	0,90	0,60	0,67
103	J. Łąki Zawistowe	10,30	1	1	2,5	2,50	1,00	2,50	0,24	0,10
104	Młyński Staw	12,30	1	3	2,0	2,00	3,00	0,67	0,16	0,24
105	Czarne Baruchowo	6,70	1	1	2,0	2,00	1,00	2,00	0,30	0,15
106	Staw Lubraniec	bd	3	6	2,0	0,67	2,00	0,33	-	-
107	J. Klimek (Konik)	35,92	1	3	1,3	1,30	3,00	0,43	0,04	0,08
108	J. Burdąg	38,92	2	4	0,9	0,45	2,00	0,23	0,02	0,10
109	Basen Brwinów	2,00	3	8	0,0	0,00	2,67	0,00	0,00	4,00
110	Glinianki Szczęśliwickie	7,00	7	9	0,0	0,00	1,29	0,00	0,00	1,29
111	Czerwony Bór	1,00	1	24	0,0	0,00	24,00	0,00	0,00	24,00
112	Glinianki Grodzisk	19,00	36	234	0,0	0,00	6,50	0,00	0,00	12,32
113	Zbiornik Łoje	bd	1	3	0,0	0,00	3,00	0,00	-	-

Tabela I. Wyniki wędkarzy okręgu mazowieckiego

Liczba wędkarzy	Presja (dni wędkowania)	Całkowity odłów (kg)	Liczba ryb (szt.)	Kg ryb na wędkarza	Dni na wędkarza	Kg ryb na dzień wędkowania
3474	30382	22066	47850	6,35	8,75	0,73

Gatunki ryb	Ogółem (kg)	Ogółem (szt.)	% w odłowach	Średnia masa 1 szt. (kg)
Szczupak	2328,1	1248	10,55	1,87
Sandacz	618,3	232	2,80	2,67
Sum	1845,2	222	8,36	8,31
Okoń	930,8	4749	4,22	0,20
Boleń	231,2	112	1,05	2,06
Miętus	1,0	1	0,00	1,00
Węgorz	44,7	40	0,20	1,12
Karp	1273,7	684	5,77	1,86
Płoc	3016,5	21803	13,67	0,14
Leszcz	8784,7	8667	39,81	1,01
Lin	702,5	718	3,18	0,98
Karaś pospolity	160,5	312	0,73	0,51
Karaś srebrzysty	482,5	1646	2,19	0,29
Brzana	6,4	4	0,03	1,60
Świnka	5,1	10	0,02	0,51
Certa	9,6	15	0,04	0,64
Kleń	246,5	273	1,12	0,90
Jaź	92,2	103	0,42	0,90
Jelec	0,2	1	0,00	0,20
Krąp	1016,5	5342	4,61	0,19
Wzdreğa	116,2	932	0,53	0,12
Jazgarz	5,6	81	0,03	0,07
Ukleja	31,3	577	0,14	0,05
Amur	94,3	27	0,43	3,49
Tołpyga	2,00	1,00	0,01	2,00
Pozostałe	20,7	50	0,09	0,41

Tabela 1. Rzeka Narew nr 7 (Zbiornik Zegrzyński)

Liczba wędkarzy	Presja (dni wędkowania)	Całkowity odłów (kg)	Liczba ryb (szt.)	Kg ryb na wędkarza	Dni na wędkarza	Kg ryb na dzień wędkowania
911	8710	6474,1	10199	7,11	9,56	0,74

Gatunki ryb	Ogółem (kg)	Ogółem (szt.)	% w odłowach	Średnia masa 1 szt. (kg)
Szczupak	514,2	265	7,94	1,94
Sandacz	222,6	88	3,44	2,53
Sum	563,6	72	8,71	7,83
Okoń	165,2	800	2,55	0,21
Boleń	64,8	28	1,00	2,31
Węgorz	1,5	2	0,02	0,75
Karp	145,8	104	2,25	1,40
Płoć	423	2770	6,53	0,15
Leszcz	3647,3	4060	56,34	0,90
Lin	190,8	195	2,95	0,98
Karaś pospolity	12,7	28	0,20	0,45
Karaś srebrzysty	29,4	107	0,45	0,27
Amur	10,0	1	0,15	10,00
Brzana	1,8	1	0,03	1,80
Świnka	2,4	6	0,04	0,40
Certa	1,5	4	0,02	0,38
Kleń	26,6	27	0,41	0,99
Jaź	17,6	16	0,27	1,10
Krąp	403,5	1418	6,23	0,28
Wzdreęga	20,8	101	0,32	0,21
Jazgarz	1,3	16	0,02	0,08
Ukleja	6,1	83	0,09	0,07
Pozostałe	1,6	7	0,04	0,23

Tabela 2. Rzeka Wisła nr 3

Liczba wędkarzy	Presja (dni wędkowania)	Całkowity odłów (kg)	Liczba ryb (szt.)	Kg ryb na wędkarza	Dni na wędkarza	Kg ryb na dzień wędkowania
373	2962	1769,1	2805	4,74	7,94	0,60

Gatunki ryb	Ogółem (kg)	Ogółem (szt.)	% w odłowach	Średnia masa 1 szt. (kg)
Szczupak	131,7	76	7,44	1,73
Sandacz	141,3	46	7,99	3,07
Sum	296,2	28	16,74	10,58
Okoń	42,3	189	2,39	0,22
Boleń	60,6	37	3,43	1,64
Węgorz	1,3	1	0,07	1,30
Karp	85,7	38	4,84	2,26
Płoc	82,1	529	4,64	0,16
Leszcz	569,0	559	32,16	1,02
Lin	23,0	25	1,30	0,92
Karaś pospolity	11,8	26	0,67	0,45
Karaś srebrzysty	61,1	263	3,45	0,23
Brzana	4,6	3	0,26	1,53
Świnka	2,7	4	0,15	0,68
Certa	1,4	3	0,08	0,47
Kleń	33,5	45	1,89	0,74
Jaź	7,9	15	0,45	0,53
Krąp	189,5	666	10,71	0,28
Wzdręga	3,0	16	0,17	0,19
Jazgarz	1,2	23	0,07	0,05
Ukleja	13,3	197	0,75	0,07
Pozostałe	5,9	16	0,35	0,37

Tabela 3. Zbiornik Włocławski na rzece Wisła nr 5

Liczba wędkarzy	Presja (dni wędkowania)	Całkowity odłów (kg)	Liczba ryb (szt.)	Kg ryb na wędkarza	Dni na wędkarza	Kg ryb na dzień wędkowania
197	1971	1716,9	1605	8,72	10,01	0,87

Gatunki ryb	Ogółem (kg)	Ogółem (szt.)	% w odłowach	Średnia masa 1 szt. (kg)
Szczupak	79,5	27	4,63	2,94
Sandacz	85,1	24	4,96	3,55
Sum	473,3	49	27,57	9,66
Okoń	121,5	555	7,08	0,22
Boleń	31,0	13	1,81	2,38
Miętus	1,0	1	0,06	1,00
Węgorz	18,9	16	1,10	1,18
Karp	99,3	43	5,78	2,31
Płoc	31,4	212	1,83	0,15
Leszcz	620,4	351	36,13	1,77
Lin	1,5	2	0,09	0,75
Karaś pospolity	29,8	35	1,74	0,85
Karaś srebrzysty	97,5	208	5,68	0,47
Certa	4,5	5	0,26	0,90
Krąp	17,4	42	1,01	0,41
Wzdręga	4,8	22	0,27	0,22

Tabela 4. Rzeki Narew nr 6

Liczba wędkarzy	Presja (dni wędkowania)	Całkowity odłów (kg)	Liczba ryb (szt.)	Kg ryb na wędkarza	Dni na wędkarza	Kg ryb na dzień wędkowania
166	2511	1411,0	2375	8,50	15,13	0,56

Gatunki ryb	Ogółem (kg)	Ogółem (szt.)	% w odłowach	Średnia masa 1 szt. (kg)
Szczupak	205,6	100	14,57	2,06
Sandacz	11,3	7	0,80	1,61
Sum	219,0	28	15,52	7,82
Okoń	64,1	376	4,54	0,17
Boleń	9,9	6	0,70	1,65
Płoc	136,2	770	9,65	0,18
Leszcz	535,1	430	37,92	1,24
Lin	49,7	41	3,52	1,21
Karaś srebrzysty	4,7	13	0,33	0,36
Kleń	64,0	50	4,54	1,28
Jaź	13,2	8	0,94	1,65
Krąp	94,2	518	6,68	0,18
Wzdręga	0,3	3	0,02	0,10
Ukleja	0,5	20	0,04	0,03

Tołpyga	2,0	1	0,14	2,00
Pozostałe	1,2	4	0,09	0,30

Tabela 5. Rzeka Skrwa Prawa nr 1

Liczba wędkarzy	Presja (dni wędkowania)	Całkowity odłów (kg)	Liczba ryb (szt.)	Kg ryb na wędkarza	Dni na wędkarza	Kg ryb na dzień wędkowania
98	566	1049,0	4608	10,70	5,78	1,85

Gatunki ryb	Ogółem (kg)	Ogółem (szt.)	% w odłowach	Średnia masa 1 szt. (kg)
Szczupak	56,1	25	5,35	2,24
Okoń	5,7	21	0,54	0,27
Płoc	903,3	4387	86,11	0,21
Leszcz	77,1	149	7,35	0,52
Certa	2,0	2	0,19	1,00
Krąp	4,4	23	0,42	0,19
Wzdreęga	0,4	1	0,04	0,40

Tabela 6. Rzeka Bug nr 5

Liczba wędkarzy	Presja (dni wędkowania)	Całkowity odłów (kg)	Liczba ryb (szt.)	Kg ryb na wędkarza	Dni na wędkarza	Kg ryb na dzień wędkowania
170	2100	1033,8	2927	6,08	12,35	0,49

Gatunki ryb	Ogółem (kg)	Ogółem (szt.)	% w odłowach	Średnia masa 1 szt. (kg)
Szczupak	158,4	83	15,32	1,91
Sandacz	36,0	16	3,48	2,25
Sum	118,7	19	11,48	6,25
Okoń	40,3	196	3,90	0,21
Boleń	13,1	9	1,27	1,46
Karp	14,3	7	1,38	2,04
Płoc	69,7	441	6,74	0,16
Leszcz	347,7	337	33,63	1,03
Lin	34,3	22	3,32	1,56
Karaś pospolity	8,3	10	0,80	0,83
Karaś srebrzysty	23,7	37	2,29	0,64
Kleń	43,6	42	4,22	1,04
Jaź	8,1	7	0,78	1,16
Krąp	107,3	1545	10,38	0,07
Wzdreęga	5,0	37	0,48	0,14
Jazgarz	0,3	8	0,05	0,04
Ukleja	5,0	111	0,48	0,05

Tabela 7. Rzeka Rozoga nr 1

Liczba wędkarzy	Presja (dni wędkowania)	Całkowity odłów (kg)	Liczba ryb (szt.)	Kg ryb na wędkarza	Dni na wędkarza	Kg ryb na dzień wędkowania
33	478	949,9	729	28,78	14,48	1,99

Gatunki ryb	Ogółem (kg)	Ogółem (szt.)	% w odłowach	Średnia masa 1 szt. (kg)
Szczupak	26,8	13	2,82	2,06
Sandacz	35,1	14	3,70	2,51
Okoń	4,5	12	0,47	0,38
Karp	12,7	5	1,34	2,54
Płoc	18,4	105	1,94	0,18
Leszcz	792,9	273	83,47	2,90
Lin	29,5	23	3,11	1,28
Karaś pospolity	1,2	1	0,13	1,20
Karaś srebrzysty	17,1	32	1,80	0,53
Jaź	0,6	1	0,06	0,60
Krąp	7,7	168	0,81	0,05
Wzdreęga	3,4	82	0,35	0,04

Tabela 8. Rzeka Narew nr 8

Liczba wędkarzy	Presja (dni wędkowania)	Całkowity odłów (kg)	Liczba ryb (szt.)	Kg ryb na wędkarza	Dni na wędkarza	Kg ryb na dzień wędkowania
176	1491	932,2	1174	5,30	8,47	0,63

Gatunki ryb	Ogółem (kg)	Ogółem (szt.)	% w odłowach	Średnia masa 1 szt. (kg)
Szczupak	54,1	26	5,80	2,08
Sandacz	1,5	1	0,16	1,50
Sum	24,5	4	2,63	6,13
Okoń	16,1	90	1,73	0,18
Boleń	20,0	8	2,15	2,50
Karp	9,1	5	0,98	1,82
Płoc	38,8	225	4,16	0,17
Leszcz	669,9	547	71,86	1,22
Lin	13,2	14	1,42	0,94
Karaś pospolity	1,5	4	0,16	0,38
Karaś srebrzysty	13,5	24	1,45	0,56
Kleń	7,7	7	0,83	1,10
Jaź	3,0	4	0,32	0,75
Krąp	57,1	214	6,13	0,27
Pozostałe	2,2	1	0,22	2,20

Tabela 9. Rzeka Wisła nr 4

Liczba wędkarzy	Presja (dni wędkowania)	Całkowity odłów (kg)	Liczba ryb (szt.)	Kg ryb na wędkarza	Dni na wędkarza	Kg ryb na dzień wędkowania
99	953	765,3	803	7,73	9,63	0,80

Gatunki ryb	Ogółem (kg)	Ogółem (szt.)	% w odłowach	Średnia masa 1 szt. (kg)
Szczupak	51,7	22	6,76	2,35
Sandacz	20,5	5	2,68	4,10
Sum	105,4	16	13,77	6,59
Okoń	8,5	40	1,11	0,21
Boleń	10,8	3	1,41	3,60
Węgorz	1,0	1	0,13	1,00
Karp	34,0	23	4,44	1,48
Płoc	20,4	103	2,67	0,20
Leszcz	433,6	315	56,66	1,38
Lin	3,6	3	0,47	1,20
Karaś srebrzysty	35,6	188	4,65	0,19
Certa	0,2	1	0,03	0,20
Kleń	13,5	11	1,76	1,23
Jaź	7,6	13	0,99	0,58
Krąp	17,6	50	2,30	0,35
Wzdreęga	1,3	9	0,17	0,14

Tabela 10. Glinianki Gołków, Głusków, Zalesie

Liczba wędkarzy	Presja (dni wędkowania)	Całkowity odłów (kg)	Liczba ryb (szt.)	Kg ryb na wędkarza	Dni na wędkarza	Kg ryb na dzień wędkowania
78	785	464,0	504	5,95	10,06	0,59

Gatunki ryb	Ogółem (kg)	Ogółem (szt.)	% w odłowach	Średnia masa 1 szt. (kg)
Szczupak	16,7	15	3,60	1,11
Sandacz	9,1	5	1,96	1,82
Okoń	1,7	4	0,37	0,43
Karp	363,1	193	78,25	1,88
Płoc	17,3	146	3,73	0,12
Leszcz	31,8	52	6,85	0,61
Lin	2,7	3	0,58	0,90
Karaś srebrzysty	5,6	20	1,21	0,28
Amur	3,5	2	0,75	1,75
Krąp	5,7	21	1,23	0,27
Wzdreęga	5,0	42	1,08	0,12
Pozostałe	1,8	1	0,39	1,80

Tabela 11. Glinianki Zielonka

Liczba wędkarzy	Presja (dni wędkowania)	Całkowity odłów (kg)	Liczba ryb (szt.)	Kg ryb na wędkarza	Dni na wędkarza	Kg ryb na dzień wędkowania
87	672	420,8	962	4,84	7,72	0,63

Gatunki ryb	Ogółem (kg)	Ogółem (szt.)	% w odłowach	Średnia masa 1 szt. (kg)
Szczupak	77,4	30	18,39	2,58
Sandacz	8,4	3	2,00	2,80
Okoń	15,5	82	3,68	0,19
Boleń	6,0	1	1,43	6,00
Węgorz	4,3	4	1,02	1,08
Karp	100,9	41	23,98	2,46
Płoc	52,6	504	12,50	0,10
Leszcz	59,0	99	14,02	0,60
Lin	5,7	9	1,35	0,63
Karaś pospolity	1,7	4	0,40	0,43
Karaś srebrzysty	9,7	43	2,31	0,23
Amur	45,4	6	10,79	7,57
Krąp	32,6	126	7,75	0,26
Wzdreęga	1,5	9	0,36	0,17
Ukleja	0,1	1	0,02	0,10

Tabela 12. Jezioro Sasek Wielki

Liczba wędkarzy	Presja (dni wędkowania)	Całkowity odłów (kg)	Liczba ryb (szt.)	Kg ryb na wędkarza	Dni na wędkarza	Kg ryb na dzień wędkowania
55	396	395,6	1826	7,19	7,20	1,00

Gatunki ryb	Ogółem (kg)	Ogółem (szt.)	% w odłowach	Średnia masa 1 szt. (kg)
Szczupak	96,3	49	24,34	1,97
Okoń	34,3	138	8,67	0,25
Węgorz	4,9	3	1,24	1,63
Karp	10,0	2	2,53	5,00
Płoc	111,8	1249	28,26	0,09
Leszcz	106,0	130	26,79	0,82
Lin	8,8	9	2,22	0,98
Karaś srebrzysty	0,7	4	0,18	0,18
Kleń	0,9	1	0,23	0,90
Krąp	7,2	73	1,82	0,10
Wzdreęga	14,7	168	3,72	0,09

Tabela 13. Rzeka Orzyc nr 1

Liczba wędkarzy	Presja (dni wędkowania)	Całkowity odłów (kg)	Liczba ryb (szt.)	Kg ryb na wędkarza	Dni na wędkarza	Kg ryb na dzień wędkowania
41	366	225,4	785	5,50	8,93	0,62

Gatunki ryb	Ogółem (kg)	Ogółem (szt.)	% w odłowach	Średnia masa 1 szt. (kg)
Szczupak	72,0	39	31,94	1,85
Okoń	23,1	162	10,25	0,14
Karp	19,3	8	8,56	2,41
Płoc	57,8	452	25,64	0,13
Leszcz	22,2	17	9,85	1,31
Lin	6,1	4	2,71	1,53
Kleń	15,5	28	6,88	0,55
Jaź	4,1	3	1,82	1,37
Krąp	4,6	11	2,04	0,42
Ukleja	0,7	61	0,31	0,01

Tabela 14. Rzeka Skrwa Lewa nr 1 (zb. Soczewka, jez. Lucieńskie)

Liczba wędkarzy	Presja (dni wędkowania)	Całkowity odłów (kg)	Liczba ryb (szt.)	Kg ryb na wędkarza	Dni na wędkarza	Kg ryb na dzień wędkowania
43	159	190,5	410	4,43	3,70	1,20

Gatunki ryb	Ogółem (kg)	Ogółem (szt.)	% w odłowach	Średnia masa 1 szt. (kg)
Szczupak	24,8	14	13,02	1,77
Okoń	34,5	205	18,11	0,17
Boleń	3,5	1	1,84	3,50
Węgorz	2,6	2	1,36	1,30
Płoc	10,1	68	5,31	0,15
Leszcz	92,2	86	48,40	1,07
Lin	11,3	12	5,93	0,94
Karaś pospolity	3,6	4	1,89	0,90
Krąp	4,9	6	2,57	0,82
Wzdreęga	3,0	12	1,57	0,25

Tabela 15. Jezioro Wałpusz

Liczba wędkarzy	Presja (dni wędkowania)	Całkowity odłów (kg)	Liczba ryb (szt.)	Kg ryb na wędkarza	Dni na wędkarza	Kg ryb na dzień wędkowania
17	132	189,6	989	11,15	7,76	1,44

Gatunki ryb	Ogółem (kg)	Ogółem (szt.)	% w odłowach	Średnia masa 1 szt. (kg)
Szczupak	42,1	28	22,20	1,50
Okoń	17,0	67	8,97	0,25
Płoc	85,5	781	45,09	0,11
Leszcz	41,2	71	21,73	0,58
Wzdreęga	3,8	42	2,01	0,09

Tabela 16. Rzeka Rządza nr 1

Liczba wędkarzy	Presja (dni wędkowania)	Całkowity odłów (kg)	Liczba ryb (szt.)	Kg ryb na wędkarza	Dni na wędkarza	Kg ryb na dzień wędkowania
80	344	162,6	505	2,03	4,30	0,47

Gatunki ryb	Ogółem (kg)	Ogółem (szt.)	% w odłowach	Średnia masa 1 szt. (kg)
Szczupak	27,0	13	16,61	2,08
Okoń	29,5	156	18,14	0,19
Karp	2,0	1	1,23	2,00
Płoc	26,5	178	16,30	0,15
Leszcz	36,4	65	22,39	0,56
Lin	30,2	27	18,57	1,12
Karaś srebrzysty	3,6	6	2,21	0,60
Krąp	3,6	21	2,21	0,17
Wzdreęga	0,3	3	0,18	0,10
Jazgarz	0,5	5	0,31	0,10
Ukleja	3,0	30	1,85	0,10

Tabela 17. Jezioro Wikaryjskie

Liczba wędkarzy	Presja (dni wędkowania)	Całkowity odłów (kg)	Liczba ryb (szt.)	Kg ryb na wędkarza	Dni na wędkarza	Kg ryb na dzień wędkowania
19	65	159,2	689	8,38	3,42	2,45

Gatunki ryb	Ogółem (kg)	Ogółem (szt.)	% w odłowach	Średnia masa 1 szt. (kg)
Szczupak	15,4	14	9,67	1,10
Okoń	12,5	28	7,85	0,45
Karp	10,0	5	6,28	2,00
Płoc	49,7	514	31,22	0,10
Leszcz	35,3	63	22,17	0,56
Lin	30,6	37	19,22	0,83
Wzdreęga	5,7	28	3,59	0,20

Tabela 18. Jezioro Grójeckie

Liczba wędkarzy	Presja (dni wędkowania)	Całkowity odłów (kg)	Liczba ryb (szt.)	Kg ryb na wędkarza	Dni na wędkarza	Kg ryb na dzień wędkowania
7	22	147,2	390	21,03	3,14	6,69

Gatunki ryb	Ogółem (kg)	Ogółem (szt.)	% w odłowach	Średnia masa 1 szt. (kg)
Szczupak	8,0	4	5,43	2,00
Sandacz	18,0	6	12,23	3,00
Okoń	2,0	25	1,36	0,08
Węgorz	0,7	1	0,48	0,70
Płoc	24,7	242	16,78	0,10
Leszcz	79,1	94	53,74	0,84
Lin	12,7	16	8,63	0,79

Karaś srebrzysty	2,0	2	1,35	1,00
------------------	-----	---	------	------

Tabela 19. Jezioro Zdrowskie

Liczba wędkarzy	Presja (dni wędkowania)	Całkowity odłów (kg)	Liczba ryb (szt.)	Kg ryb na wędkarza	Dni na wędkarza	Kg ryb na dzień wędkowania
29	280	144,5	313	4,98	9,66	0,52

Gatunki ryb	Ogółem (kg)	Ogółem (szt.)	% w odłowach	Średnia masa 1 szt. (kg)
Szczupak	75,6	33	52,32	2,29
Sandacz	5,7	2	3,94	2,85
Okoń	15,6	55	10,80	0,28
Węgorz	3,0	3	2,08	1,00
Karp	1,5	1	1,04	1,50
Płoc	25,9	173	17,92	0,15
Leszcz	10,3	10	7,13	1,03
Lin	1,8	1	1,25	1,80
Karaś pospolity	0,5	1	0,35	0,50
Karaś srebrzysty	1,5	2	1,04	0,75
Krąp	0,5	5	0,35	0,10
Wzdreęga	2,0	7	1,38	0,29
Ukleja	0,6	20	0,40	0,03

Tabela 20. Rzeka Jeziorka nr 1

Liczba wędkarzy	Presja (dni wędkowania)	Całkowity odłów (kg)	Liczba ryb (szt.)	Kg ryb na wędkarza	Dni na wędkarza	Kg ryb na dzień wędkowania
55	321	129,2	342	2,35	5,84	0,40

Gatunki ryb	Ogółem (kg)	Ogółem (szt.)	% w odłowach	Średnia masa 1 szt. (kg)
Szczupak	22,5	17	17,41	1,32
Okoń	11,2	74	8,67	0,15
Karp	31,7	14	24,54	2,26
Płoc	19,0	129	14,71	0,15
Leszcz	2,5	3	1,93	0,83
Lin	2,9	2	2,24	1,45
Karaś pospolity	1,0	3	0,77	0,33
Karaś srebrzysty	10,8	34	8,36	0,32
Amur	2,3	2	1,78	1,15
Kleń	12,4	21	9,60	0,59
Jaź	8,7	8	6,73	1,09
Jelec	0,2	1	0,15	0,20
Krąp	1,8	6	1,39	0,30
Jazgarz	2,2	28	1,72	0,08

Tabela 21. Jezioro Skrwilno

Liczba wędkarzy	Presja (dni wędkowania)	Całkowity odłów (kg)	Liczba ryb (szt.)	Kg ryb na wędkarza	Dni na wędkarza	Kg ryb na dzień wędkowania
8	82	125,9	730	15,74	10,25	1,54

Gatunki ryb	Ogółem (kg)	Ogółem (szt.)	% w odłowach	Średnia masa 1 szt. (kg)
Szczupak	55,5	33	44,08	1,68
Okoń	1,6	5	1,27	0,32
Karp	10,0	5	7,94	2,00
Płoc	36,6	519	29,07	0,07
Karaś pospolity	2,6	4	2,07	0,65
Karaś srebrzysty	8,4	14	6,67	0,60
Krąp	11,2	150	8,90	0,07

Tabela 22. Jezioro Toczyłowo

Liczba wędkarzy	Presja (dni wędkowania)	Całkowity odłów (kg)	Liczba ryb (szt.)	Kg ryb na wędkarza	Dni na wędkarza	Kg ryb na dzień wędkowania
23	186	121,1	475	5,27	8,09	0,65

Gatunki ryb	Ogółem (kg)	Ogółem (szt.)	% w odłowach	Średnia masa 1 szt. (kg)
Szczupak	13,9	11	11,48	1,26
Sandacz	1,5	1	1,24	1,50
Okoń	29,9	169	24,69	0,18
Płoc	12,2	111	10,07	0,11
Leszcz	51,9	109	42,86	0,48
Lin	2,9	2	2,39	1,45
Karaś pospolity	3,4	24	2,81	0,14
Krąp	5,0	46	4,13	0,11
Wzdreęga	0,4	2	0,33	0,20

Tabela 23. Rzeka Bzura 1

Liczba wędkarzy	Presja (dni wędkowania)	Całkowity odłów (kg)	Liczba ryb (szt.)	Kg ryb na wędkarza	Dni na wędkarza	Kg ryb na dzień wędkowania
26	432	114,5	424	4,40	16,62	0,27

Gatunki ryb	Ogółem (kg)	Ogółem (szt.)	% w odłowach	Średnia masa 1 szt. (kg)
Szczupak	14,3	9	12,49	1,59
Sandacz	2,0	1	1,75	2,00
Sum	10,0	1	8,73	10,00
Okoń	10,2	45	8,91	0,23
Boleń	4,0	1	3,49	4,00
Karp	13,7	8	11,97	1,71
Płoc	41,1	326	35,90	0,13

Leszcz	11,5	17	10,04	0,68
Lin	3,6	6	3,14	0,60
Karaś pospolity	1,3	4	1,14	0,33
Karaś srebrzysty	0,9	1	0,79	0,90
Jaź	1,3	1	1,14	1,30
Jazgarz	0,1	1	0,09	0,10
Pozostałe	0,5	3	0,42	0,17

Tabela 24. Jeziórko Moczydło

Liczba wędkarzy	Presja (dni wędkowania)	Całkowity odłów (kg)	Liczba ryb (szt.)	Kg ryb na wędkarza	Dni na wędkarza	Kg ryb na dzień wędkowania
37	221	112,2	155	3,03	5,97	0,51

Gatunki ryb	Ogółem (kg)	Ogółem (szt.)	% w odłowach	Średnia masa 1 szt. (kg)
Szczupak	5,0	3	4,46	1,67
Okoń	3,5	14	3,12	0,25
Karp	28,0	13	24,96	2,15
Płoc	2,7	22	2,41	0,12
Leszcz	36,0	45	32,09	0,80
Lin	25,1	38	22,37	0,66
Karaś srebrzysty	1,0	2	0,89	0,50
Amur	9,1	3	8,11	3,03
Jaź	1,0	1	0,89	1,00
Pozostałe	0,8	14	0,70	0,06

Tabela 25. Staw Krzywie

Liczba wędkarzy	Presja (dni wędkowania)	Całkowity odłów (kg)	Liczba ryb (szt.)	Kg ryb na wędkarza	Dni na wędkarza	Kg ryb na dzień wędkowania
23	263	108,0	224	4,70	11,43	0,41

Gatunki ryb	Ogółem (kg)	Ogółem (szt.)	% w odłowach	Średnia masa 1 szt. (kg)
Szczupak	9,4	6	8,70	1,57
Sandacz	1,0	1	0,93	1,00
Okoń	0,3	1	0,28	0,30
Węgorz	1,2	1	1,11	1,20
Karp	31,0	20	28,70	1,55
Płoc	13,0	121	12,04	0,11
Leszcz	49,7	70	46,02	0,71
Lin	1,7	3	1,57	0,57
Karaś pospolity	0,7	1	0,65	0,70

Tabela 26. Staw Kobylocha

Liczba wędkarzy	Presja (dni wędkowania)	Całkowity odłów (kg)	Liczba ryb (szt.)	Kg ryb na wędkarza	Dni na wędkarza	Kg ryb na dzień wędkowania
7	41	97,5	446	13,93	5,86	2,38

Gatunki ryb	Ogółem (kg)	Ogółem (szt.)	% w odłowach	Średnia masa 1 szt. (kg)
Szczupak	7,0	4	7,18	1,75
Okoń	6,6	71	6,77	0,09
Płoć	22,5	189	23,08	0,12
Leszcz	39,2	82	40,21	0,48
Krąp	20,2	87	20,71	0,23
Wzdreğa	2,0	13	2,05	0,15

Tabela 27. Jezioro Świesz

Liczba wędkarzy	Presja (dni wędkowania)	Całkowity odłów (kg)	Liczba ryb (szt.)	Kg ryb na wędkarza	Dni na wędkarza	Kg ryb na dzień wędkowania
8	34	96,9	554	12,11	4,25	2,85

Gatunki ryb	Ogółem (kg)	Ogółem (szt.)	% w odłowach	Średnia masa 1 szt. (kg)
Szczupak	2,0	2	2,06	1,00
Sandacz	6,0	4	6,19	1,50
Płoć	2,4	15	2,48	0,16
Karaś pospolity	19,0	50	19,61	0,38
Karaś srebrzysty	67,5	483	69,66	0,14

Tabela 28. Rzeka Orz nr 1

Liczba wędkarzy	Presja (dni wędkowania)	Całkowity odłów (kg)	Liczba ryb (szt.)	Kg ryb na wędkarza	Dni na wędkarza	Kg ryb na dzień wędkowania
12	139	92,6	357	7,72	11,58	0,67

Gatunki ryb	Ogółem (kg)	Ogółem (szt.)	% w odłowach	Średnia masa 1 szt. (kg)
Szczupak	24,2	14	26,13	1,73
Okoń	17,2	82	18,57	0,21
Płoć	32,3	243	34,88	0,13
Leszcz	5,7	4	6,16	1,43
Lin	10,6	8	11,45	1,33
Kleń	1,8	2	1,94	0,90
Krąp	0,8	4	0,87	0,20

Tabela 29. Rzeka Nurzec nr 1

Liczba wędkarzy	Presja (dni wędkowania)	Całkowity odłów (kg)	Liczba ryb (szt.)	Kg ryb na wędkarza	Dni na wędkarza	Kg ryb na dzień wędkowania
22	276	89,6	200	4,07	12,55	0,32

Gatunki ryb	Ogółem (kg)	Ogółem (szt.)	% w odłowach	Średnia masa 1 szt. (kg)
Szczupak	37,0	26	41,29	1,42
Okoń	6,8	18	7,59	0,38
Karp	1,5	1	1,67	1,50
Płoć	16,2	121	18,08	0,13
Leszcz	20,1	24	22,43	0,84
Lin	3,5	4	3,91	0,88
Karaś pospolity	0,4	1	0,45	0,40
Kleń	2,3	2	2,57	1,15
Jaź	1,6	2	1,79	0,80
Krąp	0,2	1	0,22	0,20

Tabela 30. Jezioro Ługowskie

Liczba wędkarzy	Presja (dni wędkowania)	Całkowity odłów (kg)	Liczba ryb (szt.)	Kg ryb na wędkarza	Dni na wędkarza	Kg ryb na dzień wędkowania
14	118	89,0	402	6,36	8,43	0,75

Gatunki ryb	Ogółem (kg)	Ogółem (szt.)	% w odłowach	Średnia masa 1 szt. (kg)
Szczupak	5,0	3	5,62	1,67
Okoń	2,2	10	2,47	0,22
Węgorz	1,3	2	1,46	0,65
Płoć	30,0	232	33,71	0,13
Leszcz	20,4	14	22,92	1,46
Lin	14,6	17	16,40	0,86
Krąp	0,5	7	0,56	0,07
Wzdreğa	15,0	117	16,86	0,13

Tabela 31. Jezioro Lutoborskie

Liczba wędkarzy	Presja (dni wędkowania)	Całkowity odłów (kg)	Liczba ryb (szt.)	Kg ryb na wędkarza	Dni na wędkarza	Kg ryb na dzień wędkowania
14	70	88,4	409	6,31	5,00	1,26

Gatunki ryb	Ogółem (kg)	Ogółem (szt.)	% w odłowach	Średnia masa 1 szt. (kg)
Szczupak	2,7	1	3,05	2,70
Okoń	2,2	6	2,49	0,37
Karp	9,6	14	10,86	0,69
Płoć	24,3	285	27,49	0,09
Leszcz	29,0	46	32,81	0,63
Lin	13,1	17	14,82	0,77

Karaś srebrzysty	2,0	4	2,26	0,50
Wzdreęga	2,7	1	3,05	2,70
Krąp	2,8	35	3,17	0,08

Tabela 32. Jezioro Głęboć (na cieku bez nazwy, gm. Rypin)

Liczba wędkarzy	Presja (dni wędkowania)	Całkowity odłów (kg)	Liczba ryb (szt.)	Kg ryb na wędkarza	Dni na wędkarza	Kg ryb na dzień wędkowania
7	28	82,0	438	11,71	4,00	2,93

Gatunki ryb	Ogółem (kg)	Ogółem (szt.)	% w odłowach	Średnia masa 1 szt. (kg)
Szczupak	12,2	6	14,88	2,03
Okoń	3,0	20	3,66	0,15
Płoc	31,0	356	37,80	0,09
Leszcz	25,0	35	30,49	0,71
Lin	10,8	21	13,17	0,51

Tabela 33. Rzeka Brok nr 1

Liczba wędkarzy	Presja (dni wędkowania)	Całkowity odłów (kg)	Liczba ryb (szt.)	Kg ryb na wędkarza	Dni na wędkarza	Kg ryb na dzień wędkowania
10	98	78,5	216	7,85	9,80	0,80

Gatunki ryb	Ogółem (kg)	Ogółem (szt.)	% w odłowach	Średnia masa 1 szt. (kg)
Szczupak	9,7	6	12,36	1,62
Sum	18,5	2	23,57	9,25
Okoń	14,1	65	17,96	0,22
Boleń	6,2	4	7,90	1,55
Płoc	13,9	107	17,71	0,13
Lin	2,5	2	3,18	1,25
Kleń	7,5	18	9,55	0,42
Jaź	6,1	12	7,77	0,51

Tabela 34. Jezioro Górskie

Liczba wędkarzy	Presja (dni wędkowania)	Całkowity odłów (kg)	Liczba ryb (szt.)	Kg ryb na wędkarza	Dni na wędkarza	Kg ryb na dzień wędkowania
23	118	75,3	124	3,27	5,13	0,64

Gatunki ryb	Ogółem (kg)	Ogółem (szt.)	% w odłowach	Średnia masa 1 szt. (kg)
Szczupak	7,3	5	9,69	1,46
Płoc	4,5	42	5,98	0,11
Leszcz	18,5	22	24,57	0,84
Lin	8,2	5	10,89	1,64
Karaś pospolity	8,7	19	11,55	0,46
Karaś srebrzysty	25,9	25	34,40	1,04
Krąp	1,8	3	2,39	0,60
Wzdreęga	0,4	3	0,53	0,13

Tabela 35. Staw Koziół Wincenta

Liczba wędkarzy	Presja (dni wędkowania)	Całkowity odłów (kg)	Liczba ryb (szt.)	Kg ryb na wędkarza	Dni na wędkarza	Kg ryb na dzień wędkowania
6	70	70,5	48	11,75	11,67	1,01

Gatunki ryb	Ogółem (kg)	Ogółem (szt.)	% w odłowach	Średnia masa 1 szt. (kg)
Karp	62,3	42	88,37	0,67
Karaś pospolity	0,8	1	1,13	1,25
Amur	7,4	5	10,50	0,68

Tabela 36. Jezioro Pomocnia

Liczba wędkarzy	Presja (dni wędkowania)	Całkowity odłów (kg)	Liczba ryb (szt.)	Kg ryb na wędkarza	Dni na wędkarza	Kg ryb na dzień wędkowania
11	79	67,9	230	6,17	7,18	0,86

Gatunki ryb	Ogółem (kg)	Ogółem (szt.)	% w odłowach	Średnia masa 1 szt. (kg)
Szczupak	3,8	2	5,60	1,90
Okoń	1,5	4	2,21	0,38
Karp	9,1	3	13,40	3,03
Płoc	20,2	158	29,75	0,13
Leszcz	24,9	41	36,67	0,61
Lin	4,0	5	5,89	0,80
Krąp	3,8	15	5,60	0,25
Wzdreęga	0,6	2	0,88	0,30

Tabela 37. Jezioro Białe

Liczba wędkarzy	Presja (dni wędkowania)	Całkowity odłów (kg)	Liczba ryb (szt.)	Kg ryb na wędkarza	Dni na wędkarza	Kg ryb na dzień wędkowania
21	126	65,5	257	3,12	6,00	0,52

Gatunki ryb	Ogółem (kg)	Ogółem (szt.)	% w odłowach	Średnia masa 1 szt. (kg)
Szczupak	28,1	9	42,90	3,12
Okoń	7,5	49	11,45	0,15
Płoc	16,7	189	25,49	0,09
Leszcz	1,0	1	1,53	1,00
Lin	12,2	9	18,63	1,36

Tabela 38. Jezioro Karaśnia

Liczba wędkarzy	Presja (dni wędkowania)	Całkowity odłów (kg)	Liczba ryb (szt.)	Kg ryb na wędkarza	Dni na wędkarza	Kg ryb na dzień wędkowania
7	67	64,7	160	9,24	9,57	0,97

Gatunki ryb	Ogółem (kg)	Ogółem (szt.)	% w odłowach	Średnia masa 1 szt. (kg)
Szczupak	18,6	17	28,75	1,09
Sandacz	5,4	3	8,35	1,80
Węgorz	1,1	1	1,69	1,10
Karp	2,8	1	4,33	2,80
Płoc	11,8	66	18,23	0,18
Leszcz	17,7	64	27,36	0,28
Lin	6,5	7	10,05	0,93
Karaś srebrzysty	0,8	1	1,24	0,80

Tabela 39. Rzeka Biebrza nr 3 (Wissa)

Liczba wędkarzy	Presja (dni wędkowania)	Całkowity odłów (kg)	Liczba ryb (szt.)	Kg ryb na wędkarza	Dni na wędkarza	Kg ryb na dzień wędkowania
6	36	64,3	397	10,72	6,00	1,79

Gatunki ryb	Ogółem (kg)	Ogółem (szt.)	% w odłowach	Średnia masa 1 szt. (kg)
Szczupak	11,2	9	17,42	1,24
Okoń	17,0	110	26,44	0,15
Płoc	28,0	252	43,55	0,11
Kleń	5,5	7	8,55	0,79
Krap	0,6	4	0,93	0,15
Wzdreęga	2,0	15	3,11	0,13

Tabela 40. Zbiornik Niewiadoma

Liczba wędkarzy	Presja (dni wędkowania)	Całkowity odłów (kg)	Liczba ryb (szt.)	Kg ryb na wędkarza	Dni na wędkarza	Kg ryb na dzień wędkowania
27	140	64,0	159	2,37	5,19	0,46

Gatunki ryb	Ogółem (kg)	Ogółem (szt.)	% w odłowach	Średnia masa 1 szt. (kg)
Okoń	1,0	3	1,56	0,33
Karp	3,8	3	5,94	1,27
Płoc	12,7	100	19,84	0,13
Leszcz	20,0	22	31,25	0,91
Lin	5,7	6	8,91	0,95
Karaś pospolity	15,5	16	24,22	0,97
Karaś srebrzysty	4,8	4	7,50	1,20
Wzdreęga	0,5	5	0,78	0,10

Tabela 41. Stawy w Parku Pruszków

Liczba wędkarzy	Presja (dni wędkowania)	Całkowity odłów (kg)	Liczba ryb (szt.)	Kg ryb na wędkarza	Dni na wędkarza	Kg ryb na dzień wędkowania
20	125	59,9	79	3,00	6,25	0,48

Gatunki ryb	Ogółem (kg)	Ogółem (szt.)	% w odłowach	Średnia masa 1 szt. (kg)
Szczupak	5,2	3	8,68	1,73
Okoń	0,4	2	0,67	0,20
Karp	32,9	12	54,92	2,74
Płoc	1,8	14	3,01	0,13
Leszcz	4,5	5	7,51	0,90
Lin	9,6	12	16,03	0,80
Karaś srebrzysty	4,7	17	7,85	0,28
Krap	0,2	1	0,33	0,20
Wzdreęga	0,6	13	1,00	0,05

Tabela 42. Skoki I

Liczba wędkarzy	Presja (dni wędkowania)	Całkowity odłów (kg)	Liczba ryb (szt.)	Kg ryb na wędkarza	Dni na wędkarza	Kg ryb na dzień wędkowania
22	109	52,6	99	2,39	4,95	0,48

Gatunki ryb	Ogółem (kg)	Ogółem (szt.)	% w odłowach	Średnia masa 1 szt. (kg)
Szczupak	4,0	3	7,60	1,33
Okoń	12,1	44	23,00	0,28
Karp	1,2	1	2,28	1,20
Płoc	17,9	39	34,04	0,46
Leszcz	17,4	12	33,08	1,45

Tabela 43. Jezioro Lubiechowo

Liczba wędkarzy	Presja (dni wędkowania)	Całkowity odłów (kg)	Liczba ryb (szt.)	Kg ryb na wędkarza	Dni na wędkarza	Kg ryb na dzień wędkowania
2	2	52,1	265	26,05	1,00	26,05

Gatunki ryb	Ogółem (kg)	Ogółem (szt.)	% w odłowach	Średnia masa 1 szt. (kg)
Szczupak	9,0	5	17,27	1,80
Okoń	2,5	25	4,80	0,10
Płoc	23,5	200	45,11	0,12
Leszcz	10,0	10	19,19	1,00
Lin	2,0	3	3,84	0,67
Karaś srebrzysty	4,0	10	7,68	0,40
Wzdreęga	1,1	12	2,11	0,09

Tabela 44. Jezioro Sasek Mały

Liczba wędkarzy	Presja (dni wędkowania)	Całkowity odłów (kg)	Liczba ryb (szt.)	Kg ryb na wędkarza	Dni na wędkarza	Kg ryb na dzień wędkowania
6	33	52,0	283	8,67	5,50	1,58

Gatunki ryb	Ogółem (kg)	Ogółem (szt.)	% w odłowach	Średnia masa 1 szt. (kg)
Szczupak	5,4	4	10,38	1,35
Sandacz	0,7	1	1,35	0,70
Okoń	1,2	5	2,31	0,24
Węgorz	1,1	1	2,12	1,10
Karp	4,3	4	8,27	1,08
Płoc	13,0	212	25,00	0,06
Leszcz	20,8	46	40,00	0,45
Lin	1,8	2	3,46	0,90
Karaś pospolity	2,1	4	4,04	0,53
Karaś srebrzysty	1,6	4	3,07	0,40

Tabela 45. Jezioro Ciechomickie

Liczba wędkarzy	Presja (dni wędkowania)	Całkowity odłów (kg)	Liczba ryb (szt.)	Kg ryb na wędkarza	Dni na wędkarza	Kg ryb na dzień wędkowania
15	100	48,9	125	3,26	6,67	0,49

Gatunki ryb	Ogółem (kg)	Ogółem (szt.)	% w odłowach	Średnia masa 1 szt. (kg)
Szczupak	16,2	12	33,13	1,35
Okoń	5,1	14	10,43	0,36
Płoc	5,0	55	10,22	0,09
Leszcz	7,4	15	15,13	0,49
Karaś pospolity	9,9	14	20,25	0,71
Karaś srebrzysty	4,4	13	9,00	0,34
Krąp	0,9	2	1,84	0,45

Tabela 46. Jezioro Brajnickie

Liczba wędkarzy	Presja (dni wędkowania)	Całkowity odłów (kg)	Liczba ryb (szt.)	Kg ryb na wędkarza	Dni na wędkarza	Kg ryb na dzień wędkowania
13	34	47,8	164	3,68	2,62	1,41

Gatunki ryb	Ogółem (kg)	Ogółem (szt.)	% w odłowach	Średnia masa 1 szt. (kg)
Szczupak	8,7	6	18,20	1,45
Sandacz	2,8	2	5,86	1,40
Okoń	3,7	19	7,74	0,19
Karp	3,5	2	7,32	1,75
Płoc	8,1	91	16,95	0,09
Leszcz	17,1	36	35,77	0,48
Lin	3,1	2	6,49	1,55
Wzdreęga	0,8	6	1,67	0,13

Tabela 47. Glinianki Błonie

Liczba wędkarzy	Presja (dni wędkowania)	Całkowity odłów (kg)	Liczba ryb (szt.)	Kg ryb na wędkarza	Dni na wędkarza	Kg ryb na dzień wędkowania
17	88	47,1	115	2,77	5,18	0,54

Gatunki ryb	Ogółem (kg)	Ogółem (szt.)	% w odłowach	Średnia masa 1 szt. (kg)
Karp	13,2	9	28,03	1,47
Płoć	6,5	59	13,80	0,11
Leszcz	1,0	3	2,12	0,33
Lin	2,2	3	4,67	0,73
Karaś pospolity	5,7	24	12,10	0,24
Karaś srebrzysty	12,5	14	26,54	0,89
Pozostałe	6,0	3	12,74	2,00

Tabela 48. Jezioro Czarownica (Borzymińskie)

Liczba wędkarzy	Presja (dni wędkowania)	Całkowity odłów (kg)	Liczba ryb (szt.)	Kg ryb na wędkarza	Dni na wędkarza	Kg ryb na dzień wędkowania
8	32	47,0	415	5,88	4,00	1,47

Gatunki ryb	Ogółem (kg)	Ogółem (szt.)	% w odłowach	Średnia masa 1 szt. (kg)
Szczupak	5,0	3	10,64	1,67
Okoń	7,0	46	14,89	0,15
Płoć	35,0	366	74,47	0,10

Tabela 49. Jezioro Czarno-Czerskie

Liczba wędkarzy	Presja (dni wędkowania)	Całkowity odłów (kg)	Liczba ryb (szt.)	Kg ryb na wędkarza	Dni na wędkarza	Kg ryb na dzień wędkowania
4	4	47,0	195	11,75	1,00	11,75

Gatunki ryb	Ogółem (kg)	Ogółem (szt.)	% w odłowach	Średnia masa 1 szt. (kg)
Szczupak	7,0	4	14,89	1,75
Okoń	5,0	41	10,64	0,12
Płoć	10,0	100	21,28	0,10
Lin	25,0	50	53,19	0,50

Tabela 50. Jezioro Bytoń

Liczba wędkarzy	Presja (dni wędkowania)	Całkowity odłów (kg)	Liczba ryb (szt.)	Kg ryb na wędkarza	Dni na wędkarza	Kg ryb na dzień wędkowania
4	18	44,7	156	11,18	4,50	2,48

Gatunki ryb	Ogółem (kg)	Ogółem (szt.)	% w odłowach	Średnia masa 1 szt. (kg)
Szczupak	17,2	9	38,48	1,91
Płoć	13,0	131	29,08	0,10
Lin	14,5	16	32,44	0,91

Tabela 51. Talar

Liczba wędkarzy	Presja (dni wędkowania)	Całkowity odłów (kg)	Liczba ryb (szt.)	Kg ryb na wędkarza	Dni na wędkarza	Kg ryb na dzień wędkowania
9	78	42,2	50	4,69	8,67	0,54

Gatunki ryb	Ogółem (kg)	Ogółem (szt.)	% w odłowach	Średnia masa 1 szt. (kg)
Karp	27,4	21	64,93	1,30
Płoc	2,3	13	5,45	0,18
Leszcz	5,1	9	12,09	0,57
Lin	2,4	3	5,69	0,80
Karaś srebrzysty	0,4	1	0,95	0,40
Amur	3,5	1	8,29	3,50
Jaź	0,4	1	0,95	0,40
Pozostałe	0,7	1	1,65	0,70

Tabela 52. Jezioro Kępka Szlachecka

Liczba wędkarzy	Presja (dni wędkowania)	Całkowity odłów (kg)	Liczba ryb (szt.)	Kg ryb na wędkarza	Dni na wędkarza	Kg ryb na dzień wędkowania
1	6	41,7	161	41,70	6,00	6,95

Gatunki ryb	Ogółem (kg)	Ogółem (szt.)	% w odłowach	Średnia masa 1 szt. (kg)
Szczupak	18,2	9	43,65	2,02
Płoc	5,0	100	11,99	0,05
Leszcz	5,0	10	11,99	0,50
Lin	12,0	12	28,78	1,00
Krąp	1,5	30	3,59	0,05

Tabela 53. Jezioro Białobrzegi

Liczba wędkarzy	Presja (dni wędkowania)	Całkowity odłów (kg)	Liczba ryb (szt.)	Kg ryb na wędkarza	Dni na wędkarza	Kg ryb na dzień wędkowania
3	13	40,0	211	13,33	4,33	3,08

Gatunki ryb	Ogółem (kg)	Ogółem (szt.)	% w odłowach	Średnia masa 1 szt. (kg)
Szczupak	6,1	3	15,25	2,03
Okoń	5,0	41	12,50	0,12
Płoc	13,1	140	32,75	0,09
Leszcz	15,8	27	39,50	0,59

Tabela 54. Jezioro Małszewskie

Liczba wędkarzy	Presja (dni wędkowania)	Całkowity odłów (kg)	Liczba ryb (szt.)	Kg ryb na wędkarza	Dni na wędkarza	Kg ryb na dzień wędkowania
6	62	38,8	135	6,47	10,33	0,63

Gatunki ryb	Ogółem (kg)	Ogółem (szt.)	% w odłowach	Średnia masa 1 szt. (kg)
Szczupak	21,3	11	54,90	1,94
Okoń	11,7	61	30,15	0,19
Węgorz	0,7	1	1,80	0,70
Płoć	4,1	60	10,57	0,07
Lin	1,0	2	2,58	0,50

Tabela 55. Zalew w Makowie Mazowieckim

Liczba wędkarzy	Presja (dni wędkowania)	Całkowity odłów (kg)	Liczba ryb (szt.)	Kg ryb na wędkarza	Dni na wędkarza	Kg ryb na dzień wędkowania
5	53	36,6	16	7,32	10,60	0,69

Gatunki ryb	Ogółem (kg)	Ogółem (szt.)	% w odłowach	Średnia masa 1 szt. (kg)
Szczupak	5,5	2	15,03	2,75
Sum	13,0	2	35,52	6,50
Karp	17,1	8	46,72	2,14
Płoć	1,0	4	2,73	0,25

Tabela 56. Jezioro Piasutno

Liczba wędkarzy	Presja (dni wędkowania)	Całkowity odłów (kg)	Liczba ryb (szt.)	Kg ryb na wędkarza	Dni na wędkarza	Kg ryb na dzień wędkowania
13	64	34,4	258	2,65	4,92	0,54

Gatunki ryb	Ogółem (kg)	Ogółem (szt.)	% w odłowach	Średnia masa 1 szt. (kg)
Szczupak	5,3	2	15,41	2,65
Okoń	3,9	16	11,34	0,24
Karp	1,9	1	5,52	1,90
Płoć	16,1	176	46,80	0,09
Leszcz	5,2	9	15,12	0,58
Ukleja	2,0	54	5,81	0,04

Tabela 57. Rzeka Elk nr 45

Liczba wędkarzy	Presja (dni wędkowania)	Całkowity odłów (kg)	Liczba ryb (szt.)	Kg ryb na wędkarza	Dni na wędkarza	Kg ryb na dzień wędkowania
10	43	33,4	131	3,34	4,30	0,78

Gatunki ryb	Ogółem (kg)	Ogółem (szt.)	% w odłowach	Średnia masa 1 szt. (kg)
Szczupak	9,9	7	29,64	1,41
Okoń	9,2	62	27,54	0,15
Boleń	1,3	1	3,89	1,30

Płoc	4,9	32	14,67	0,15
Kleń	6,2	6	18,56	1,03
Krap	1,2	15	3,59	0,08
Wzdreęga	0,7	8	2,11	0,09

Tabela 58. Jezioro Okonin

Liczba wędkarzy	Presja (dni wędkowania)	Całkowity odłów (kg)	Liczba ryb (szt.)	Kg ryb na wędkarza	Dni na wędkarza	Kg ryb na dzień wędkowania
8	118	32,2	264	4,03	14,75	0,27

Gatunki ryb	Ogółem (kg)	Ogółem (szt.)	% w odłowach	Średnia masa 1 szt. (kg)
Szczupak	5,0	3	15,53	1,67
Okoń	5,0	50	15,53	0,10
Węgorz	1,1	1	3,42	1,10
Płoc	18,0	207	55,90	0,09
Leszcz	1,7	1	5,27	1,70
Lin	1,4	2	4,35	0,70

Tabela 59. Sierpionica

Liczba wędkarzy	Presja (dni wędkowania)	Całkowity odłów (kg)	Liczba ryb (szt.)	Kg ryb na wędkarza	Dni na wędkarza	Kg ryb na dzień wędkowania
1	20	30,2	14	30,20	20,00	1,51

Gatunki ryb	Ogółem (kg)	Ogółem (szt.)	% w odłowach	Średnia masa 1 szt. (kg)
Szczupak	30,2	14	100,00	2,16

Tabela 60. Jezioro Skrzyneckie

Liczba wędkarzy	Presja (dni wędkowania)	Całkowity odłów (kg)	Liczba ryb (szt.)	Kg ryb na wędkarza	Dni na wędkarza	Kg ryb na dzień wędkowania
9	46	29,5	216	3,28	5,11	0,64

Gatunki ryb	Ogółem (kg)	Ogółem (szt.)	% w odłowach	Średnia masa 1 szt. (kg)
Szczupak	5,8	3	19,66	1,93
Okoń	1,0	3	3,39	0,33
Płoc	16,2	196	54,92	0,08
Lin	5,0	4	16,95	1,25
Wzdreęga	1,5	10	5,08	0,15

Tabela 61. Jezioro Telazyna

Liczba wędkarzy	Presja (dni wędkowania)	Całkowity odłów (kg)	Liczba ryb (szt.)	Kg ryb na wędkarza	Dni na wędkarza	Kg ryb na dzień wędkowania
2	9	29,1	94	14,55	4,50	3,23

Gatunki ryb	Ogółem (kg)	Ogółem (szt.)	% w odłowach	Średnia masa 1 szt. (kg)
Szczupak	11,2	10	38,49	1,12

Płoc	2,4	23	8,25	0,10
Lin	7,2	12	24,74	0,60
Karaś pospolity	1,8	3	6,19	0,60
Karaś srebrzysty	4,0	6	13,75	0,67
Wzdreęga	2,5	40	8,58	0,06

Tabela 62. Jezioro Rybnica

Liczba wędkarzy	Presja (dni wędkowania)	Całkowity odłów (kg)	Liczba ryb (szt.)	Kg ryb na wędkarza	Dni na wędkarza	Kg ryb na dzień wędkowania
2	7	28,9	148	14,45	3,50	4,13

Gatunki ryb	Ogółem (kg)	Ogółem (szt.)	% w odłowach	Średnia masa 1 szt. (kg)
Szczupak	3,0	2	10,38	1,50
Okoń	2,0	10	6,92	0,20
Płoc	9,6	97	33,22	0,10
Leszcz	4,2	7	14,53	0,60
Lin	7,0	8	24,22	0,88
Karaś srebrzysty	1,5	6	5,19	0,25
Krap	1,6	18	5,54	0,09

Tabela 63. Rzeka Omulew nr 1

Liczba wędkarzy	Presja (dni wędkowania)	Całkowity odłów (kg)	Liczba ryb (szt.)	Kg ryb na wędkarza	Dni na wędkarza	Kg ryb na dzień wędkowania
7	130	28,0	37	4,00	18,57	0,22

Gatunki ryb	Ogółem (kg)	Ogółem (szt.)	% w odłowach	Średnia masa 1 szt. (kg)
Szczupak	16,9	14	60,36	1,21
Okoń	0,6	2	2,14	0,30
Płoc	2,0	11	7,14	0,18
Kleń	5,5	6	19,64	0,92
Jaź	3,0	4	10,72	0,75

Tabela 64. Jezioro Szczutkowskie

Liczba wędkarzy	Presja (dni wędkowania)	Całkowity odłów (kg)	Liczba ryb (szt.)	Kg ryb na wędkarza	Dni na wędkarza	Kg ryb na dzień wędkowania
1	5	27,0	163	27,00	5,00	5,40

Gatunki ryb	Ogółem (kg)	Ogółem (szt.)	% w odłowach	Średnia masa 1 szt. (kg)
Szczupak	10,0	5	37,04	2,00
Okoń	7,0	58	25,93	0,12
Płoc	10,0	100	37,03	0,10

Tabela 65. Jezioro Przytomne

Liczba wędkarzy	Presja (dni wędkowania)	Całkowity odłów (kg)	Liczba ryb (szt.)	Kg ryb na wędkarza	Dni na wędkarza	Kg ryb na dzień wędkowania
19	88	26,7	155	1,41	4,63	0,30

Gatunki ryb	Ogółem (kg)	Ogółem (szt.)	% w odłowach	Średnia masa 1 szt. (kg)
Szczupak	5,3	3	19,85	1,77
Sum	3,0	1	11,24	3,00
Okoń	1,9	8	7,12	0,24
Płoc	16,1	142	60,30	0,11
Leszcz	0,4	1	1,49	0,40

Tabela 66. Jezioro Mierucie

Liczba wędkarzy	Presja (dni wędkowania)	Całkowity odłów (kg)	Liczba ryb (szt.)	Kg ryb na wędkarza	Dni na wędkarza	Kg ryb na dzień wędkowania
2	16	26,6	43	13,30	8,00	1,66

Gatunki ryb	Ogółem (kg)	Ogółem (szt.)	% w odłowach	Średnia masa 1 szt. (kg)
Szczupak	13,2	6	49,62	2,20
Okoń	2,5	7	9,40	0,36
Płoc	7,5	28	28,20	0,27
Lin	3,4	2	12,78	1,70

Tabela 67. Staw Jedwabne

Liczba wędkarzy	Presja (dni wędkowania)	Całkowity odłów (kg)	Liczba ryb (szt.)	Kg ryb na wędkarza	Dni na wędkarza	Kg ryb na dzień wędkowania
2	26	25,8	103	12,90	13,00	0,99

Gatunki ryb	Ogółem (kg)	Ogółem (szt.)	% w odłowach	Średnia masa 1 szt. (kg)
Szczupak	2,0	1	7,75	2,00
Okoń	0,5	1	1,94	0,50
Karp	8,6	5	33,33	1,72
Płoc	5,1	62	19,77	0,08
Karaś pospolity	3,3	13	12,79	0,25
Karaś srebrzysty	4,8	20	18,61	0,24
Amur	1,5	1	5,81	1,50

Tabela 68. Jezioro Świętajno (Narty)

Liczba wędkarzy	Presja (dni wędkowania)	Całkowity odłów (kg)	Liczba ryb (szt.)	Kg ryb na wędkarza	Dni na wędkarza	Kg ryb na dzień wędkowania
6	26	24,4	149	4,07	4,33	0,94

Gatunki ryb	Ogółem (kg)	Ogółem (szt.)	% w odłowach	Średnia masa 1 szt. (kg)
Szczupak	4,0	2	16,39	2,00
Okoń	1,7	9	6,97	0,19

Płoc	10,9	93	44,67	0,12
Lin	2,8	3	11,48	0,93
Wzdreęga	5,0	42	20,49	0,12

Tabela 69. Czarne Wloclawskie

Liczba wędkarzy	Presja (dni wędkowania)	Całkowity odłów (kg)	Liczba ryb (szt.)	Kg ryb na wędkarza	Dni na wędkarza	Kg ryb na dzień wędkowania
15	63	23,9	98	1,59	4,20	0,38

Gatunki ryb	Ogółem (kg)	Ogółem (szt.)	% w odłowach	Średnia masa 1 szt. (kg)
Szczupak	1,8	2	7,53	0,90
Płoc	6,1	61	25,52	0,10
Leszcz	15,2	30	63,60	0,51
Wzdreęga	0,8	5	3,35	0,16

Tabela 70. Skoki II

Liczba wędkarzy	Presja (dni wędkowania)	Całkowity odłów (kg)	Liczba ryb (szt.)	Kg ryb na wędkarza	Dni na wędkarza	Kg ryb na dzień wędkowania
3	13	23,0	87	7,67	4,33	1,77

Gatunki ryb	Ogółem (kg)	Ogółem (szt.)	% w odłowach	Średnia masa 1 szt. (kg)
Szczupak	1,0	1	4,35	1,00
Okoń	19,0	80	82,61	0,24
Leszcz	3,0	6	13,04	0,50

Tabela 71. Jezioro Malszewskie

Liczba wędkarzy	Presja (dni wędkowania)	Całkowity odłów (kg)	Liczba ryb (szt.)	Kg ryb na wędkarza	Dni na wędkarza	Kg ryb na dzień wędkowania
1	12	22,8	246	22,80	12,00	1,90

Gatunki ryb	Ogółem (kg)	Ogółem (szt.)	% w odłowach	Średnia masa 1 szt. (kg)
Płoc	21,3	245	93,42	0,09
Leszcz	1,5	1	6,58	1,50

Tabela 72. Jezioro Ostrowickie

Liczba wędkarzy	Presja (dni wędkowania)	Całkowity odłów (kg)	Liczba ryb (szt.)	Kg ryb na wędkarza	Dni na wędkarza	Kg ryb na dzień wędkowania
11	40	22,8	210	2,07	3,64	0,57

Gatunki ryb	Ogółem (kg)	Ogółem (szt.)	% w odłowach	Średnia masa 1 szt. (kg)
Szczupak	3,0	2	13,16	1,50
Płoc	15,6	189	68,42	0,08
Karaś pospolity	3,0	7	13,16	0,43
Wzdreęga	1,2	12	5,26	0,10

Tabela 73. Jezioro Peł

Liczba wędkarzy	Presja (dni wędkowania)	Całkowity odłów (kg)	Liczba ryb (szt.)	Kg ryb na wędkarza	Dni na wędkarza	Kg ryb na dzień wędkowania
2	23	22,4	205	11,20	11,50	0,97

Gatunki ryb	Ogółem (kg)	Ogółem (szt.)	% w odłowach	Średnia masa 1 szt. (kg)
Szczupak	7,1	7	31,70	1,01
Okoń	3,0	30	13,39	0,10
Płoc	11,9	163	53,13	0,07
Wzdreęga	0,4	5	1,78	0,08

Tabela 74. Jezioro Widoń

Liczba wędkarzy	Presja (dni wędkowania)	Całkowity odłów (kg)	Liczba ryb (szt.)	Kg ryb na wędkarza	Dni na wędkarza	Kg ryb na dzień wędkowania
1	1	21,7	96	21,70	1,00	21,70

Gatunki ryb	Ogółem (kg)	Ogółem (szt.)	% w odłowach	Średnia masa 1 szt. (kg)
Okoń	2,5	4	11,52	0,63
Płoc	7,2	60	33,18	0,12
Leszcz	8,0	6	36,87	1,33
Karaś srebrzysty	1,0	1	4,61	1,00
Wzdreęga	3,0	25	13,82	0,12

Tabela 75. Mołtawa nr 1

Liczba wędkarzy	Presja (dni wędkowania)	Całkowity odłów (kg)	Liczba ryb (szt.)	Kg ryb na wędkarza	Dni na wędkarza	Kg ryb na dzień wędkowania
1	15	20,6	23	20,60	15,00	1,37

Gatunki ryb	Ogółem (kg)	Ogółem (szt.)	% w odłowach	Średnia masa 1 szt. (kg)
Płoc	2,6	13	12,62	0,20
Lin	8,8	4	42,72	2,20
Karaś pospolity	2,6	2	12,62	1,30
Amur	2,4	1	11,65	2,40
Jaź	4,2	3	20,39	1,40

Tabela 76. Jezioro Łuba

Liczba wędkarzy	Presja (dni wędkowania)	Całkowity odłów (kg)	Liczba ryb (szt.)	Kg ryb na wędkarza	Dni na wędkarza	Kg ryb na dzień wędkowania
11	36	20,2	119	1,84	3,27	0,56

Gatunki ryb	Ogółem (kg)	Ogółem (szt.)	% w odłowach	Średnia masa 1 szt. (kg)
Karp	8,9	2	44,06	4,45
Płoc	7,5	113	37,13	0,07
Lin	3,8	4	18,81	0,95

Tabela 77. Basen Kolejniak

Liczba wędkarzy	Presja (dni wędkowania)	Całkowity odłów (kg)	Liczba ryb (szt.)	Kg ryb na wędkarza	Dni na wędkarza	Kg ryb na dzień wędkowania
10	65	19,9	17	1,99	6,50	0,31

Gatunki ryb	Ogółem (kg)	Ogółem (szt.)	% w odłowach	Średnia masa 1 szt. (kg)
Karp	11,3	7	56,78	1,61
Lin	2,3	4	11,56	0,58
Amur	4,5	2	22,61	2,25
Krąp	1,8	4	9,05	0,45

Tabela 78. Kocioł

Liczba wędkarzy	Presja (dni wędkowania)	Całkowity odłów (kg)	Liczba ryb (szt.)	Kg ryb na wędkarza	Dni na wędkarza	Kg ryb na dzień wędkowania
3	20	19,5	144	6,50	6,67	0,98

Gatunki ryb	Ogółem (kg)	Ogółem (szt.)	% w odłowach	Średnia masa 1 szt. (kg)
Karp	1,5	1	7,69	1,50
Płoc	15,0	141	76,92	0,11
Leszcz	2,0	1	10,26	2,00
Karaś srebrzysty	1,0	1	5,13	1,00

Tabela 79. Służewo

Liczba wędkarzy	Presja (dni wędkowania)	Całkowity odłów (kg)	Liczba ryb (szt.)	Kg ryb na wędkarza	Dni na wędkarza	Kg ryb na dzień wędkowania
7	61	19,5	73	2,79	8,71	0,32

Gatunki ryb	Ogółem (kg)	Ogółem (szt.)	% w odłowach	Średnia masa 1 szt. (kg)
Szczupak	10,0	5	51,28	2,00
Płoc	2,7	51	13,85	0,05
Lin	1,7	1	8,72	1,70
Karaś srebrzysty	5,1	16	26,15	0,32

Tabela 80. Glinianki Borowe

Liczba wędkarzy	Presja (dni wędkowania)	Całkowity odłów (kg)	Liczba ryb (szt.)	Kg ryb na wędkarza	Dni na wędkarza	Kg ryb na dzień wędkowania
3	44	18,9	6	6,30	14,67	0,43

Gatunki ryb	Ogółem (kg)	Ogółem (szt.)	% w odłowach	Średnia masa 1 szt. (kg)
Karp	18,1	5	95,77	3,62
Jaź	0,8	1	4,23	0,80

Tabela 81. Jezioro Ostrowąs (Plebanka)

Liczba wędkarzy	Presja (dni wędkowania)	Całkowity odłów (kg)	Liczba ryb (szt.)	Kg ryb na wędkarza	Dni na wędkarza	Kg ryb na dzień wędkowania
7	25	18,3	38	2,61	3,57	0,73

Gatunki ryb	Ogółem (kg)	Ogółem (szt.)	% w odłowach	Średnia masa 1 szt. (kg)
Sandacz	4,3	2	23,50	2,15
Płoc	3,2	13	17,49	0,25
Leszcz	7,4	20	40,44	0,37
Karaś pospolity	3,4	3	18,57	1,13

Tabela 82. Jezioro Borowiec (Wildno)

Liczba wędkarzy	Presja (dni wędkowania)	Całkowity odłów (kg)	Liczba ryb (szt.)	Kg ryb na wędkarza	Dni na wędkarza	Kg ryb na dzień wędkowania
5	58	17,6	71	3,52	11,60	0,30

Gatunki ryb	Ogółem (kg)	Ogółem (szt.)	% w odłowach	Średnia masa 1 szt. (kg)
Szczupak	1,3	1	7,39	1,30
Okoń	1,4	5	7,95	0,28
Karp	1,2	1	6,82	1,20
Płoc	5,9	49	33,52	0,12
Leszcz	6,0	9	34,09	0,67
Karaś pospolity	0,7	2	3,98	0,35
Krąp	0,8	3	4,55	0,27
Wzdreęga	0,3	1	1,70	0,30

Tabela 83. Jezioro Fręcki

Liczba wędkarzy	Presja (dni wędkowania)	Całkowity odłów (kg)	Liczba ryb (szt.)	Kg ryb na wędkarza	Dni na wędkarza	Kg ryb na dzień wędkowania
1	1	17,0	158	17,00	1,00	17,00

Gatunki ryb	Ogółem (kg)	Ogółem (szt.)	% w odłowach	Średnia masa 1 szt. (kg)
Okoń	7,0	58	41,18	0,12
Płoc	10,0	100	58,82	0,10

Tabela 84. Glinianka Włochy

Liczba wędkarzy	Presja (dni wędkowania)	Całkowity odłów (kg)	Liczba ryb (szt.)	Kg ryb na wędkarza	Dni na wędkarza	Kg ryb na dzień wędkowania
7	37	16,0	43	2,29	5,29	0,43

Gatunki ryb	Ogółem (kg)	Ogółem (szt.)	% w odłowach	Średnia masa 1 szt. (kg)
Szczupak	1,2	1	7,50	1,20

Okoń	0,5	3	3,13	0,17
Karp	2,6	1	16,25	2,60
Płoć	6,0	20	37,50	0,30
Leszcz	5,1	17	31,87	0,30
Lin	0,6	1	3,75	0,60

Tabela 85. Jezioro Huta

Liczba wędkarzy	Presja (dni wędkowania)	Całkowity odłów (kg)	Liczba ryb (szt.)	Kg ryb na wędkarza	Dni na wędkarza	Kg ryb na dzień wędkowania
5	18	15,6	98	3,12	3,60	0,87

Gatunki ryb	Ogółem (kg)	Ogółem (szt.)	% w odłowach	Średnia masa 1 szt. (kg)
Okoń	2,2	11	14,10	0,20
Płoć	10,8	83	69,23	0,13
Leszcz	2,6	4	16,67	0,65

Tabela 86. Jezioro Grom

Liczba wędkarzy	Presja (dni wędkowania)	Całkowity odłów (kg)	Liczba ryb (szt.)	Kg ryb na wędkarza	Dni na wędkarza	Kg ryb na dzień wędkowania
4	8	15,0	40	3,75	2,00	1,88

Gatunki ryb	Ogółem (kg)	Ogółem (szt.)	% w odłowach	Średnia masa 1 szt. (kg)
Płoć	2,0	32	13,33	0,06
Leszcz	2,3	2	15,34	1,15
Lin	10,7	6	71,33	1,78

Tabela 87. Jezioro Rekowe

Liczba wędkarzy	Presja (dni wędkowania)	Całkowity odłów (kg)	Liczba ryb (szt.)	Kg ryb na wędkarza	Dni na wędkarza	Kg ryb na dzień wędkowania
3	11	14,1	47	4,70	3,67	1,28

Gatunki ryb	Ogółem (kg)	Ogółem (szt.)	% w odłowach	Średnia masa 1 szt. (kg)
Szczupak	4,7	5	33,33	0,94
Płoć	3,8	38	26,95	0,10
Leszcz	5,6	4	39,72	1,40

Tabela 88. Jezioro Lemańskie

Liczba wędkarzy	Presja (dni wędkowania)	Całkowity odłów (kg)	Liczba ryb (szt.)	Kg ryb na wędkarza	Dni na wędkarza	Kg ryb na dzień wędkowania
3	27	11,9	34	3,97	9,00	0,44

Gatunki ryb	Ogółem (kg)	Ogółem (szt.)	% w odłowach	Średnia masa 1 szt. (kg)
Szczupak	6,3	4	52,94	1,58
Okoń	2,1	9	17,65	0,23
Płoć	2,5	20	21,01	0,13
Lin	1,0	1	8,40	1,00

Tabela 89. Jezioro Sędańskie

Liczba wędkarzy	Presja (dni wędkowania)	Całkowity odłów (kg)	Liczba ryb (szt.)	Kg ryb na wędkarza	Dni na wędkarza	Kg ryb na dzień wędkowania
2	5	11,5	39	5,75	2,50	2,30

Gatunki ryb	Ogółem (kg)	Ogółem (szt.)	% w odłowach	Średnia masa 1 szt. (kg)
Okoń	1,5	5	13,04	0,30
Płoc	4,0	18	34,79	0,22
Leszcz	3,5	13	30,43	0,27
Karaś pospolity	2,5	3	21,74	0,83

Tabela 90. Rzeka Zgłowiączka nr 2

Liczba wędkarzy	Presja (dni wędkowania)	Całkowity odłów (kg)	Liczba ryb (szt.)	Kg ryb na wędkarza	Dni na wędkarza	Kg ryb na dzień wędkowania
4	12	10,7	35	2,68	3,00	0,89

Gatunki ryb	Ogółem (kg)	Ogółem (szt.)	% w odłowach	Średnia masa 1 szt. (kg)
Płoc	3,2	20	29,91	0,16
Leszcz	0,5	2	4,67	0,25
Karaś srebrzysty	4,0	10	37,38	0,40
Jaź	3,0	3	28,04	1,00

Tabela 91. Staw Wielgie

Liczba wędkarzy	Presja (dni wędkowania)	Całkowity odłów (kg)	Liczba ryb (szt.)	Kg ryb na wędkarza	Dni na wędkarza	Kg ryb na dzień wędkowania
4	29	10,7	15	2,68	7,25	0,37

Gatunki ryb	Ogółem (kg)	Ogółem (szt.)	% w odłowach	Średnia masa 1 szt. (kg)
Szczupak	2,0	1	18,69	2,00
Płoc	0,7	5	6,54	0,14
Lin	7,0	8	65,42	0,88
Karaś pospolity	1,0	1	9,35	1,00

Tabela 92. Jezioro Trzebowo

Liczba wędkarzy	Presja (dni wędkowania)	Całkowity odłów (kg)	Liczba ryb (szt.)	Kg ryb na wędkarza	Dni na wędkarza	Kg ryb na dzień wędkowania
1	1	9,5	37	9,50	1,00	9,50

Gatunki ryb	Ogółem (kg)	Ogółem (szt.)	% w odłowach	Średnia masa 1 szt. (kg)
Szczupak	6,0	4	63,16	1,50
Płoc	1,5	30	15,79	0,05
Lin	2,0	3	21,05	0,67

Tabela 93. Glinianki Bagienice

Liczba wędkarzy	Presja (dni wędkowania)	Całkowity odłów (kg)	Liczba ryb (szt.)	Kg ryb na wędkarza	Dni na wędkarza	Kg ryb na dzień wędkowania
1	51	8,3	58	8,30	51,00	0,16

Gatunki ryb	Ogółem (kg)	Ogółem (szt.)	% w odłowach	Średnia masa 1 szt. (kg)
Okoń	2,5	16	30,12	0,16
Płoć	5,8	42	69,88	0,14

Tabela 94. Zbiornik Chorzele

Liczba wędkarzy	Presja (dni wędkowania)	Całkowity odłów (kg)	Liczba ryb (szt.)	Kg ryb na wędkarza	Dni na wędkarza	Kg ryb na dzień wędkowania
4	11	8,3	7	2,08	2,75	0,75

Gatunki ryb	Ogółem (kg)	Ogółem (szt.)	% w odłowach	Średnia masa 1 szt. (kg)
Szczupak	3,5	2	42,17	1,75
Karp	2,8	1	33,73	2,80
Leszcz	1,5	3	18,07	0,50
Karaś srebrzysty	0,5	1	6,03	0,50

Tabela 95. Rzeka Świder nr 1

Liczba wędkarzy	Presja (dni wędkowania)	Całkowity odłów (kg)	Liczba ryb (szt.)	Kg ryb na wędkarza	Dni na wędkarza	Kg ryb na dzień wędkowania
11	37	7,6	45	0,69	3,36	0,21

Gatunki ryb	Ogółem (kg)	Ogółem (szt.)	% w odłowach	Średnia masa 1 szt. (kg)
Płoć	4,2	42	55,26	0,10
Lin	1,4	1	18,42	1,40
Amur	2,0	2	26,32	1,00

Tabela 96. Jezioro Brzeźno

Liczba wędkarzy	Presja (dni wędkowania)	Całkowity odłów (kg)	Liczba ryb (szt.)	Kg ryb na wędkarza	Dni na wędkarza	Kg ryb na dzień wędkowania
2	10	6,8	39	3,40	5,00	0,68

Gatunki ryb	Ogółem (kg)	Ogółem (szt.)	% w odłowach	Średnia masa 1 szt. (kg)
Szczupak	2,1	4	30,88	0,53
Okoń	2,5	20	36,76	0,13
Płoć	2,2	15	32,36	0,15

Tabela 97. Czarne Gostynińskie

Liczba wędkarzy	Presja (dni wędkowania)	Całkowity odłów (kg)	Liczba ryb (szt.)	Kg ryb na wędkarza	Dni na wędkarza	Kg ryb na dzień wędkowania
3	22	6,1	8	2,03	7,33	0,28

Gatunki ryb	Ogółem (kg)	Ogółem (szt.)	% w odłowach	Średnia masa 1 szt. (kg)
Okoń	0,7	1	11,48	0,70
Lin	3,4	3	55,74	1,13
Krąp	2,0	4	32,78	0,50

Tabela 98. Staw Ruda

Liczba wędkarzy	Presja (dni wędkowania)	Całkowity odłów (kg)	Liczba ryb (szt.)	Kg ryb na wędkarza	Dni na wędkarza	Kg ryb na dzień wędkowania
1	5	5,5	22	5,50	5,00	1,10

Gatunki ryb	Ogółem (kg)	Ogółem (szt.)	% w odłowach	Średnia masa 1 szt. (kg)
Szczupak	2,0	2	36,36	1,00
Okoń	3,5	20	63,64	0,18

Tabela 99. Wymysłów

Liczba wędkarzy	Presja (dni wędkowania)	Całkowity odłów (kg)	Liczba ryb (szt.)	Kg ryb na wędkarza	Dni na wędkarza	Kg ryb na dzień wędkowania
3	15	5,4	34	1,80	5,00	0,36

Gatunki ryb	Ogółem (kg)	Ogółem (szt.)	% w odłowach	Średnia masa 1 szt. (kg)
Okoń	0,2	1	3,70	0,20
Karp	3,4	2	62,96	1,70
Płoc	1,4	27	25,93	0,05
Wzdrenga	0,4	4	7,41	0,10

Tabela 100. Jezioro Nożyce

Liczba wędkarzy	Presja (dni wędkowania)	Całkowity odłów (kg)	Liczba ryb (szt.)	Kg ryb na wędkarza	Dni na wędkarza	Kg ryb na dzień wędkowania
5	10	4,2	21	0,84	2,00	0,42

Gatunki ryb	Ogółem (kg)	Ogółem (szt.)	% w odłowach	Średnia masa 1 szt. (kg)
Okoń	4,2	21	100,00	0,20

Tabela 101. Rzeka Utrata nr 1

Liczba wędkarzy	Presja (dni wędkowania)	Całkowity odłów (kg)	Liczba ryb (szt.)	Kg ryb na wędkarza	Dni na wędkarza	Kg ryb na dzień wędkowania
8	14	3,8	6	0,48	1,75	0,27

Gatunki ryb	Ogółem (kg)	Ogółem (szt.)	% w odłowach	Średnia masa 1 szt. (kg)
Karp	2,6	1	68,42	2,60
Karaś srebrzysty	1,2	5	31,58	0,24

Tabela 102. Rzeka Jęgrznia nr 11

Liczba wędkarzy	Presja (dni wędkowania)	Całkowity odłów (kg)	Liczba ryb (szt.)	Kg ryb na wędkarza	Dni na wędkarza	Kg ryb na dzień wędkowania
2	4	3,6	7	1,80	2,00	0,90

Gatunki ryb	Ogółem (kg)	Ogółem (szt.)	% w odłowach	Średnia masa 1 szt. (kg)
Szczupak	2,7	2	75,00	1,35
Okoń	0,9	5	25,00	0,18

Tabela 103. Jezioro Łąki Zawistowe

Liczba wędkarzy	Presja (dni wędkowania)	Całkowity odłów (kg)	Liczba ryb (szt.)	Kg ryb na wędkarza	Dni na wędkarza	Kg ryb na dzień wędkowania
1	1	2,5	15	2,50	1,00	2,50

Gatunki ryb	Ogółem (kg)	Ogółem (szt.)	% w odłowach	Średnia masa 1 szt. (kg)
Okoń	1,0	5	40,00	0,20
Płoc	1,5	10	60,00	0,15

Tabela 104. Młyński Staw

Liczba wędkarzy	Presja (dni wędkowania)	Całkowity odłów (kg)	Liczba ryb (szt.)	Kg ryb na wędkarza	Dni na wędkarza	Kg ryb na dzień wędkowania
1	3	2,0	10	2,00	3,00	0,67

Gatunki ryb	Ogółem (kg)	Ogółem (szt.)	% w odłowach	Średnia masa 1 szt. (kg)
Wzdreęga	2,0	10	100,00	0,20

Tabela 105. Czarne Baruchowo

Liczba wędkarzy	Presja (dni wędkowania)	Całkowity odłów (kg)	Liczba ryb (szt.)	Kg ryb na wędkarza	Dni na wędkarza	Kg ryb na dzień wędkowania
1	1	2,0	2	2,00	1,00	2,00

Gatunki ryb	Ogółem (kg)	Ogółem (szt.)	% w odłowach	Średnia masa 1 szt. (kg)
Karaś srebrzysty	2,0	10	100,00	1,00

Tabela 106. Staw Lubraniec

Liczba wędkarzy	Presja (dni wędkowania)	Całkowity odłów (kg)	Liczba ryb (szt.)	Kg ryb na wędkarza	Dni na wędkarza	Kg ryb na dzień wędkowania
3	6	2,0	2	0,67	2,00	0,33

Gatunki ryb	Ogółem (kg)	Ogółem (szt.)	% w odłowach	Średnia masa 1 szt. (kg)
Karaś srebrzysty	2,0	10	100,00	1,00

Tabela 107. Jezioro Klimek (Konik)

Liczba wędkarzy	Presja (dni wędkowania)	Całkowity odłów (kg)	Liczba ryb (szt.)	Kg ryb na wędkarza	Dni na wędkarza	Kg ryb na dzień wędkowania
1	3	1,3	2	1,30	3,00	0,43

Gatunki ryb	Ogółem (kg)	Ogółem (szt.)	% w odłowach	Średnia masa 1 szt. (kg)
Leszcz	0,3	1	23,08	0,30
Lin	1,0	1	76,92	1,00

Tabela 108. Jezioro Burdąg

Liczba wędkarzy	Presja (dni wędkowania)	Całkowity odłów (kg)	Liczba ryb (szt.)	Kg ryb na wędkarza	Dni na wędkarza	Kg ryb na dzień wędkowania
2	4	0,9	4	0,45	2,00	0,23

Gatunki ryb	Ogółem (kg)	Ogółem (szt.)	% w odłowach	Średnia masa 1 szt. (kg)
Okoń	0,9	4	100,00	0,23

Tabela 109. Basen Brwinów

Liczba wędkarzy	Presja (dni wędkowania)	Całkowity odłów (kg)	Liczba ryb (szt.)	Kg ryb na wędkarza	Dni na wędkarza	Kg ryb na dzień wędkowania
3	8	0,0	0	0,00	2,67	0,00

Tabela 110. Glinianki Szczęśliwickie

Liczba wędkarzy	Presja (dni wędkowania)	Całkowity odłów (kg)	Liczba ryb (szt.)	Kg ryb na wędkarza	Dni na wędkarza	Kg ryb na dzień wędkowania
7	9	0,0	0	0,00	1,29	0,00

Tabela 111. Czerwony Bór

Liczba wędkarzy	Presja (dni wędkowania)	Całkowity odłów (kg)	Liczba ryb (szt.)	Kg ryb na wędkarza	Dni na wędkarza	Kg ryb na dzień wędkowania
1	24	0,0	0	0,00	24,00	0,00

Tabela 112. Glinianki Grodzisk

Liczba wędkarzy	Presja (dni wędkowania)	Całkowity odłów (kg)	Liczba ryb (szt.)	Kg ryb na wędkarza	Dni na wędkarza	Kg ryb na dzień wędkowania
36	234	0,0	0	0,00	6,50	0,00

Tabela 113. Zbiornik Łoje

Liczba wędkarzy	Presja (dni wędkowania)	Całkowity odłów (kg)	Liczba ryb (szt.)	Kg ryb na wędkarza	Dni na wędkarza	Kg ryb na dzień wędkowania
1	3	0,0	0	0,00	3,00	0,00